

MEXICODESCONOCIDO.COM

México
desconocido

GUÍA ESPECIAL

Chihuahua!

ES INMENSO, CONÓCELO

7

REGIONES FANTÁSTICAS
ENTRE PAISAJES, DESIERTOS,
CAÑONES Y BARRANCAS



PRESENTACIÓN

Para todos es sabido que Chihuahua es “el estado grande” por sus proporciones territoriales; sin embargo, su grandeza va más allá...

Siete regiones que son unidas por la sierra, la meseta y el desierto, con geografía y clima contrastantes que regalan paisajes emblemáticos de inmensas montañas, cañones, bosques y desierto; donde aves y mamíferos en peligro de extinción han encontrado el refugio adecuado para preservar y aumentar su población.

Siete regiones que han mantenido presente a Chihuahua en la historia de México. En la época Precolombina, con las culturas de Casas Grandes y Paquimé. En el siglo XVII, con la bonanza minera gracias al descubrimiento de vetas en Parral y en los poblados del rededor. En 1811 como escenario del fusilamiento de Miguel Hidalgo y Costilla. De 1864 a 1866, como la capital de México. En 1910 como partícipe de la Revolución, y la figura de Francisco Villa por el estado hasta 1923 cuando es asesinado en Hidalgo del Parral.

Siete regiones que dan vida a un estado versátil que lo mismo tiene presencia en el clúster médico como en el de negocios y la industria; que lo mismo hace vino que sotol; que presume de una cocina de autor como de cocineras tradicionales. Un estado que, hoy en día, orgullosamente tiene cinco Pueblos Mágicos: Creel, Batopilas, Casas Grandes, Guachochi e Hidalgo del Parral.

Cada día es un nuevo amanecer en Chihuahua y lleva al viajero a recorridos en tren, a largas cabalgatas por las Barrancas del Cobre, a disfrutar de vinos ganadores de concurso, a conocer y revivir la historia de la revolución, a disfrutar de lagos y balnearios en pleno desierto, a dejarse llevar por los caminos trazados a diario en las dunas, a contemplar tesoros arquitectónicos, a vivir y sentir el estado más grande.

La Guía Especial de México Desconocido, ¡Ah Chihuahua!, te lleva a lugares emblemáticos, a parajes inimaginables, a caminos indómitos y a diversas actividades en las alturas, entre cañones y por cuevas. Disfruta cada una de sus páginas que es una invitación para lograr experiencias únicas. Recuerda que Chihuahua es inmenso.

¡Te esperamos!

Mtra. María Eugenia Campos Galván
Gobernadora Constitucional del Estado de Chihuahua



CHIHUAHUA
GOBIERNO DEL ESTADO
Juntos Sí podemos



México desconocido®

SOCIAL MEDIA
Iyali Santander

DISEÑO GRÁFICO
Sofia Ugalde

COORDINADOR EDITORIAL WEB
Rodrigo Osegueda

EDITOR AUDIOVISUAL
Luis Pérez Aguilar

COLABORADORES EXTERNOS

COORDINADOR EDITORIAL
Aleida Martínez García

TEXTOS
Andoni Aldasoro Rojas

EDICIÓN GRÁFICA
Daniel Alejandro Cuevas Saldaña

FOTO
Herbey Morales

DISEÑO
Omar Jiménez Torres

FOTO PORTADA xxx x x xxxxxxxxx



DIRECTOR GENERAL
José Luis Cachafeiro Rey

DIRECTOR DE OPERACIONES ONLINE
Luis Omar Ramírez Cortés

DIRECCIÓN COMERCIAL DE TURISMO
Maricarmen Domínguez Rosales
mdominguez@g21.com.mx

**MANAGER DE OPERACIONES
COMERCIALES DIGITALES**
Guadalupe Hernández Vargas

DIRECCIÓN DE CUENTAS
Rogelio León
Martha Aldrete
Laura Karen Rodríguez Mendizábal
Mauricio Armendáriz

**GERENTE DE MARKETING
Y ESTRATEGIA DIGITAL**
Octavio Ruiz

GERENTE JURÍDICO
Jorge Villaseñor Magallón

REPRESENTANTES FORÁNEOS
Jeniffer de Llano García (Cancún)
SERVICIOS INTEGRALES M J, S. A. DE C. V.
jdellano@g21.com.mx



G21 Comunicación, para la impresión de esta revista, aplica el sello certificado por la SPC (Sistema Registral para el Reconocimiento de Certificación Forestal)


Humberto Parada Hernández (Chihuahua)
COMISIONISTA MERCANTIL
hparada@g21.com.mx

México Desconocido es una revista editada por Impresiones Aéreas, S.A. de C.V., Miguel de Cervantes Saavedra No. 233, Suite 214, Col. Granada, Miguel Hidalgo, C.P. 11520, CDMX. Año 2023. Reserva de Derechos expedida por el Instituto Nacional del Derecho de Autor Núm. 04-2020-022518152600-102. Certificado de Licitud de Título 13765 y Certificado de Licitud de Contenido 11338 ambos expedidos por la Comisión Calificadora de Publicaciones y Revistas Ilustradas. ISSN: 1870-9397. Impresa en Smartpress Vision SA DE CV, Caravaggio 30, Col. Mixcoac, Alcaldía Benito Juárez, C.P. 03910, CDMX. Distribución a cargo de Distribuidora Intermex, S.A. de C.V., Lucio Blanco No. 435, Colonia San Juan Tlihuaca, Alcaldía Azcapotzalco, Ciudad de México, CP 02400. Este número se terminó de imprimir el XX de septiembre del 2023.

Las opiniones expresadas por los autores y/o colaboradores de esta publicación, no necesariamente reflejan la postura de la casa editorial, por lo que los primeros asumen la responsabilidad que llegare a repercutir al respecto. Esta revista considera sus fuentes como confiables y verifica los datos que aparecen en su contenido en medida de lo posible; sin embargo, puede haber errores o variantes en la exactitud de los mismos, por lo que los lectores utilizan esta información bajo su propia responsabilidad. Los espacios publicitarios, constantes en esta revista, son responsabilidad única y exclusiva de los anunciantes que ofrecen sus servicios o productos, razón por la cual, los editores, casa editorial, empleados, colaboradores o asesores de esta publicación periódica no asumen responsabilidad alguna al respecto. Esta publicación fue realizada con la valiosa colaboración del Instituto Nacional de Antropología e Historia. La reproducción, uso y aprovechamiento por cualquier medio de las imágenes pertenecientes al patrimonio cultural de la nación mexicana, contenidas en esta obra, está limitada conforme a lo que dispongan para tales fines, tanto la Ley Federal Sobre Monumentos y Zonas Arqueológicas, Artísticas e Históricas, como la Ley Federal del Derecho de Autor.

©Impresiones Aéreas, S.A. de C.V., 2023. Prohibida la reproducción parcial o total, sin el previo consentimiento de los editores y/o titulares de los derechos patrimoniales.

México Desconocido® y ©G21 Comunicación son propiedad de Grupo Inversor Intelectiva S.A.P.I. de C.V.



CHIHUAHUA



8

Región Chihuahua
Clúster Médico 28



30

Región Ciudad Juárez
Clúster de Negocios 42



44

Región Paquimé



58

Región Barrancas del Cobre



76

Región Parral, Ruta de Villa



88

Región Perlas de Conchos



100

Región Desierto



110

De la tierra a tu copa

Contenido







REGIÓN
CHIHUAHUA

INFORMACIÓN TURÍSTICA



Palacio de Gobierno

Aldama y Venustiano Carranza s/n, Centro,
Ciudad de Chihuahua.
T. 614 429 3596 / 429 3300
T. 01 800 TURISMO

visitachihuahua.com/región-chihuahua-y-alrededores/

 ahchihuahua

 AhChihuahua

 AhChihuahuaOficial

Presidencia Municipal de Cuauhtémoc

Allende 15, Centro.
T. 625 581 4565 / 582 0764

CONECTIVIDAD



De la ciudad de Chihuahua a:

Norte: autopista y carretera federal 45
conduce a Ciudad Juárez.

Este: carretera federal 16 lleva a Hermosillo, Sonora.

Sur: autopista 45 y 49 a Torreón, Coahuila.



Terminal de Autobuses de Chihuahua

Bldv. Juan Pablo II 4107, entre Las Industrias y el
Bulevar Fuentes Mares, Col. Aeropuerto.
T. 614 420 1580

Líneas: Futura, Grupo Estrella Blanca, Omnibus
de México, Rápidos Cuauhtémoc, Senda
Ejecutiva, Transportes Chihuahuenses.



Aeropuerto Internacional de Chihuahua

Bldv. Juan Pablo II Km. 14.
T. 614 420 5104

Aerolíneas: Aeroméxico, American Airlines,
Calafia Airlines, Delta, TAR Aerolíneas, United
Airlines, VivaAerobus, Volaris.

Hospedaje



Touroperadores



Agencias de viaje



Inspiración para tu viaje

Región Chihuahua y los alrededores es la región más septentrional del estado. El clima es templado en verano y otoño, con temperaturas máximas que rara vez superan los 30°C, y en invierno alcanzan los -20°C. Las precipitaciones se concentran entre mayo y septiembre. Suele haber nevadas de noviembre a marzo.

CONOCE LA REGIÓN

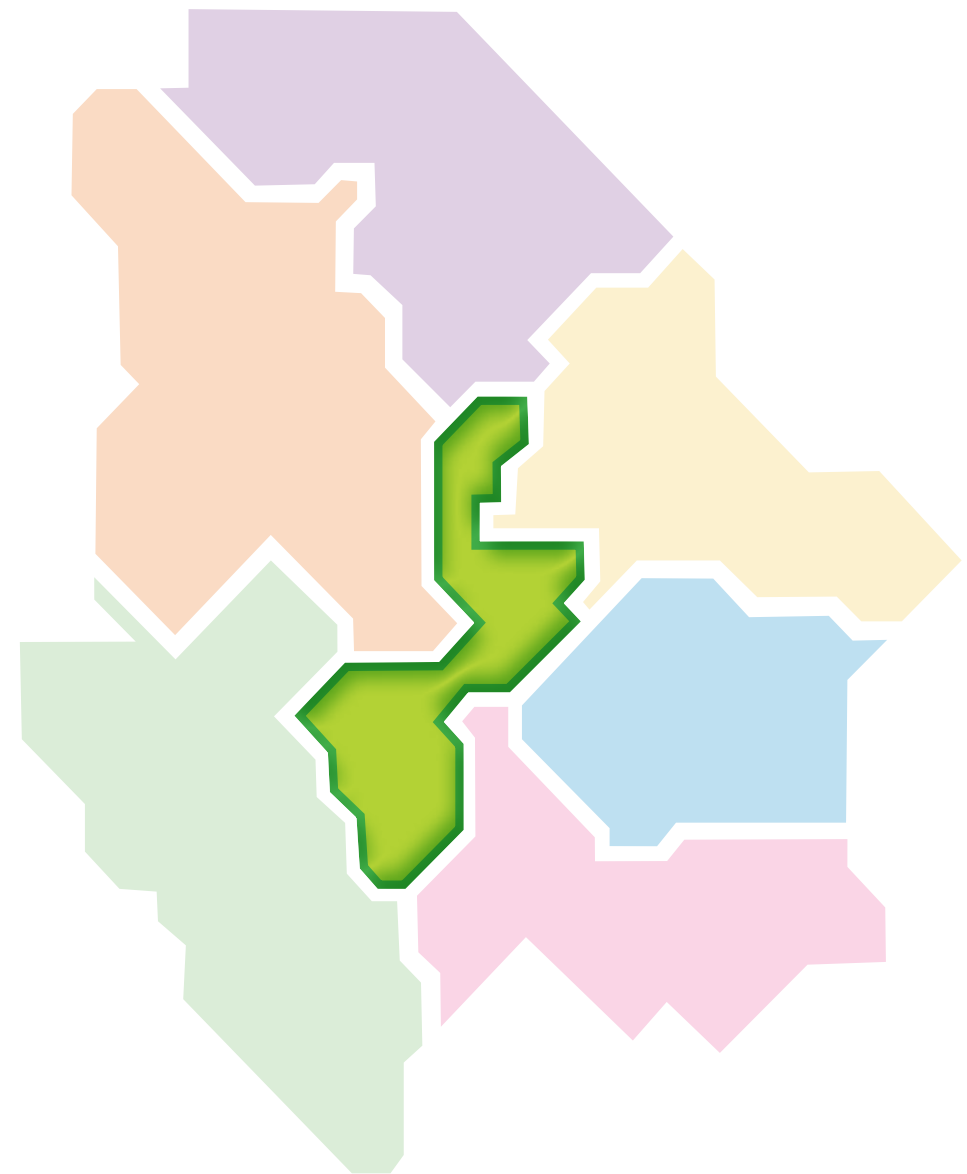
• **Chihuahua.** Es un destino para quienes aman el buen comer y los vinos, también para quienes aprecian la arquitectura.

- **Santa Eulalia.** Aquí está la casa de Francisco Villa que ocupó de 1906 a 1908; actualmente es un restaurante. También está Mina Bustillos en la que es posible mirar la salida de una colonia muy numerosa de murciélagos en el atardecer, en los meses de julio a octubre.
- **Ciudad Cuauhtémoc** es hogar de la comunidad menonita desde hace cien años. Regala extensos campos de manzana, hay ranchos queseros y restaurantes de pizzas.
- **Nonoava.** Las cavernas del cerro Agujereado regalan una experiencia de hospedaje única en

el hotel Cavernas Risochi. Se le considera la Capadocia mexicana. Es un sitio histórico, aquí vivió Francisco Villa por más de un mes cuando fue herido en batalla y los habitantes de la región lo asistieron en su recuperación. Los amantes de la aventura pueden hacer rapel, vía ferrata, senderismo, aventarse en tirolesa, atravesar puentes colgantes, ciclismo y pasear en lancha.

- **Santa Isabel.** Destaca por sus balnearios, su actividad vitivinícola, con viñedos operando en el área productiva y turística.

REGIÓN CHIHUAHUA




- **San Francisco de Borja.** Aquí está el cañón de Namurachi, por su gran acústica ha sido sede de grandes presentaciones culturales, cada año se celebra el Festival de Primavera Namurachi. Es una buena opción para hacer senderismo y escalada.





DESCUBRE LA CIUDAD DE CHIHUAHUA

Joyas arquitectónicas, templos religiosos, escenarios culturales, espacios para caminar, restaurantes y objetos artesanales salen al encuentro en un paseo por el Centro Histórico de la capital.



1 Plaza de Armas, sitio de reunión para los chihuahuenses.

2 La fachada de la Catedral Metropolitana luce sus torres de estilo Toscano.

CAMINA POR LA PLAZA DE ARMAS, DONDE TODO SURGIÓ

Todas las ciudades tienen un corazón, un núcleo desde donde lo demás surgió: calles, edificios, historias. Chihuahua podría ser la única en tener dos corazones. Uno de ellos, sin duda, es la Plaza de Armas, el histórico cuadro vigilado por el imponente Palacio Municipal, la Catedral Metropolitana y

las estatuas renacentistas de cada esquina que representan las estaciones del año y las actividades económicas que rigieron la vida de la ciudad.

Es el punto de reunión histórico y parada obligada para feligreses, visitantes y comerciantes, esta plaza fue remozada en 1895, momento en que se colocaron el quiosco y los faroles, ambos de hechura francesa.

CONOCE LA CATEDRAL METROPOLITANA, LA MEJOR MUESTRA DEL BARROCO EN EL NORTE DE MÉXICO

De cantera ocre, dorada por la pátina, contrasta con el azul cobalto de los cielos chihuahuenses. A lo lejos se mira una cúpula y dos esbeltas torres gemelas de tres cuerpos. De la portada principal destacan las columnas que forman tres calles y los nichos donde están los apóstoles. En el interior sobresalen el retablo original hecho en cantera del presbiterio, su altar de mármol es originario de Italia; el órgano de manufactura alemana es uno de los dos en su tipo en México.

ADMIRA VITRALES DE LA BELLA ÉPOCA EN EL PALACIO MUNICIPAL

Su fisonomía sobria, elegante y de aires afrancesados, fue diseñado por el arquitecto Julio Corredor. De entrada, sus balcones centrales son únicos, ya en la Sala del Cabildo, los vitrales que la enmarcan aún conservan su yesería original y otros detalles de la bella época.



NO PIERDAS DE VISTA MUSEO DE LA LEALTAD

En un edificio del siglo XIX, se resguarda mobiliario de la época, fotografías, documentos, periódicos y objetos que recuerdan los años del gobierno republicano, cuando Benito Juárez vivió en la ciudad de Chihuahua y fuera sede del Gobierno de la República de 1864 a 1866.



DEAMBULA POR EL PASEO VICTORIA, UNA ARTERIA CON MUCHA VIDA

Entre la Av. Independencia y Vicente Guerrero, está el Paseo Victoria, la emblemática vía que desde 2008 se hizo peatonal y une a la Plaza de Armas con la Plaza de la Grandeza de Chihuahua. Durante el día es perfecta para caminar y apreciar las diferentes propuestas de arte urbano y de teatro callejero; por la noche, los bares, cafés y restaurantes son la mejor opción para el visitante que quiere alargar sus horas en la capital.

LLÉNATE DE HISTORIA EN LA PLAZA MAYOR, EL OTRO CORAZÓN DE LA CIUDAD

Lo primero que salta a la vista, desde la calle Libertad, es la brillante escultura de un ángel alado, obra de Ricardo Ponzanelli, que corona un pedestal giratorio. Lo segundo es el enorme espacio abierto que ocupa esta zona, también conocida como Plaza del Ángel, donde se realizan eventos

cívicos y artísticos, principalmente las fiestas patrias.

Por si conocerla por dos nombres no fuera suficiente, con el fin de fortalecer la identidad de las y los chihuahuenses; y de rendir tributo a todos los personajes locales que han participado en la historia nacional, se acondicionó, en 2012, el lugar que antaño ocupaba el edificio Russek. Por lo que ahora, a esta agradable explanada se le conoce también como Plaza de la Grandeza de Chihuahua.

MIRA LA LÍNEA DEL TIEMPO EN PLAZA DE LOS FRISOS

Varias placas de bronce muestran el paso del tiempo en Chihuahua, desde los apaches hasta Francisco Villa. Durante los fines de semana es común encontrar puestos de productos locales. Para resguardarse del sol o del frío, no habrá mejor lugar que uno de los varios restaurantes donde se puede degustar lo mejor de las especialidades del estado, así como tiendas de artesanías regionales.



SIGUE LA RUTA DE LA LIBERTAD

Inicia en el Museo Casa Chihuahua, en la calle Libertad, aquí se encuentra el calabozo donde Miguel Hidalgo y Costilla pasó sus últimos días en cautiverio.

Continúa en el Palacio de Gobierno, levantado sobre terrenos del antiguo Colegio de los Jesuitas. En las paredes interiores de este icónico inmueble podemos apreciar los murales del maestro Aarón Piña Mora, que ilustran los momentos más importantes de la historia del estado. En el patio central está el Altar a la Patria.

Termina en la Capilla de San Antonio, dentro del Templo de San Francisco, donde se encuentra el cenotafio de Miguel Hidalgo.

PASEA EN LA PLAZA HIDALGO

Fue en la madrugada del 30 de julio de 1811 cuando el que a la postre sería conocido como el Padre de la Patria, Miguel Hidalgo, fue llevado de la celda donde había estado recluido (expuesta en Casa Chihuahua) al paredón donde se cumpliría su sentencia de muerte, en el patio interior del antiguo Colegio de los Jesuitas en lo que ahora es el Palacio de Gobierno. Tras el fusilamiento, la cabeza de un Hidalgo excomulgado fue expuesta en la plaza que muchos años después llevaría en honor su nombre. Pero no solamente fue la suya,

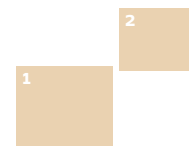
también las de los insurgentes Mariano Abasolo, Ignacio Allende, Juan Aldama y Mariano Jiménez, antes de su destino final: la Alhóndiga de Granaditas, en Guanajuato.

Ahora en el centro de esta plaza se encuentra una columna de mármol italiano sobre cuya punta descansa la figura de Don Miguel Hidalgo, resguardada a sus cuatro lados por cuatro esculturas de tamaño natural de los caudillos que tuvieron su misma suerte: Aldama, Allende, Jiménez y Abasolo.

Además, en las esquinas de este espacio se erigieron cuatro estatuas que representan las actividades principales del estado: la agricultura, el comercio, el trabajo y la minería.

APRECIA EL TRABAJO DE DOS CHIHUAHUENSES EN EL POLIFORUM CULTURAL UNIVERSITARIO

El espacio que ocupa la Rectoría de la Universidad Autónoma de Chihuahua, además de ser la casa de la Orquesta Sinfónica de la UACH, guarda lugar al arte y a la cultura. Ahí se exponen esculturas y obras gráficas de Sebastián y Agueda Lozano. También comparte un área para un Paraninfo en cuyas paredes hay una serie de murales que describen episodios de la historia de México.



1 Paseo Victoria, un espacio de encuentro con el arte y el esparcimiento.

2 Ángel de la Libertad, un emblema de la capital.



ARTESANÍA GENUINA Y JUSTA

Cerámica de Paquimé, muñequitas tarahumaras con vestidos multicolores, cestería fina, piezas talladas en madera, una gran variedad de ware rarámuri, botellas de sotol, todo esto y más se puede encontrar en las tiendas de Arte Popular Chihuahua de la FODARCH, y en la Casa de Artesanías, donde se ofrecen productos genuinos del estado, sin intermediarios, y con la finalidad de generar un intercambio directo y justo para los productores.

Arte Popular (FODARCH) y Casa de Artesanías

Av. Niños Heroes 1101, Centro
L a S de 9:00 a 18:00 hrs
T. 614 437 1292
fodarch.gob.mx/

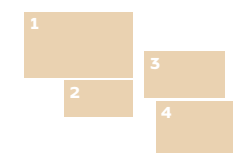

DE MUSEO EN MUSEO

El **Museo Histórico de la Revolución** es uno de los más visitados de la ciudad, se encuentra en la que fuera la casa de Pancho Villa. Aquí no sólo se puede conocer cómo vivía el Centauro del Norte, sino también apreciar una amplísima colección de armas, vestimenta, fotografías, documentos y objetos de uso cotidiano de aquella época.

Dentro de una construcción semi-circular de finales del siglo XIX, el **Museo Casa Redonda** es el mejor lugar para comprender la importancia de los ferrocarriles en el desarrollo del estado. También cuenta con un área destinada al arte contemporáneo, privilegiando a los artistas chihuahuenses.

Hay muchos artistas chihuahuenses que han llevado el nombre del estado a lo más alto pero ninguno está tan presente en la vida cotidiana como Enrique Carbajal, mejor conocido como Sebastián. La obra de este escultor nativo de Camargo, puede ser apreciada en la **Casa Siglo XIX**, antigua casa de Juan Terrazas, hijo del General Luis Terrazas.

Otro espacio que alberga exposiciones artísticas es la **Quinta Gameros**, impresionante construcción neoclásica con mobiliario estilo art nouveau que encargó Manuel Gameros en 1910. Alrededor de este recinto se halla una interesante selección de restaurantes, cafés y bares para visitar cuando caiga la noche.



- 1** Plaza de los Frisos narra la historia de Chihuahua.
- 2** Museo Histórico de la Revolución; sus salas exhiben mobiliario, imágenes y armas que pertenecieron a Francisco Villa.
- 3** Museo Casa Redonda alberga una interesante colección de arte moderno.
- 4** Quinta Gameros enamora por su arquitectura ecléctica.



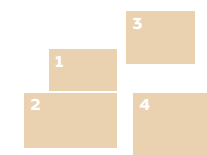
Algunos de los mejores museos de Chihuahua buscan situarnos en el pasado, pero ninguno nos lleva tan atrás como el **Museo del Mamut**. Este recinto cultural nos lleva hasta la Era Cenozoica, el principio del reinado de los grandes mamíferos. Se exhiben los huesos de mamuts y fósiles de fauna acuática encontrados en el desierto de Chihuahua, el cual hace más de 130 millones de años era el mar de Thetis.

Sin olvidar a los niños y niñas, de edad y de espíritu, **el Museo Semilla** es un esfuerzo para acercar a toda la familia al conocimiento, la ciencia y la tecnología, para comprender

mejor el mundo en el que vivimos y poder cuidarlo mejor. El museo también es sede de la Cineteca Nacional Extensión Chihuahua, organismo que exhibe muestras de cine nacional e internacional.

AL AIRE LIBRE

El **Parque Revolución** es uno de los espacios más emblemáticos en la capital del estado, se encuentra en lo que antes fuera el Panteón de Nuestra Señora De la Regla, fundado en 1835 y clausurado por el general Francisco Villa. Ahí podemos apreciar el Mausoleo que el *Centauro del Norte* mandó construir para él y sus generales, pero



que nunca llegaron a ocupar. En la actualidad, en este punto se suelen instalar varios restaurantes ambulantes o *Food Trucks*, por las noches; y mercados y puestos al aire libre, por los días.

Otro espacio apreciado por los chihuahuenses es el **Parque Sebastián Lerdo de Tejada**, en honor al ilustre abogado que sucedió a Benito Juárez en la presidencia en 1872. Ocupa los terrenos que eran la Alameda Santa Rita, pero en 1869 se convirtió en el

Parque del Porvenir, después de unos años se colocó el kiosco central y varias bancas de hierro fundido. Hoy en día es posible apreciar los icónicos arcos que adornan este espacio.

PASEOS EN FAMILIA

Alrededor de la presa se puede disfrutar del **Parque Metropolitano El Rejón**, un espacio recreativo familiar de más de seis kilómetros. Cuenta con una pista para bicicletas, un circuito de arcilla

1 Restos de un mamut de más de 18 mil años de antigüedad se aloja en el Museo del Mamut de Chihuahua.

2 Museo Semilla, su arquitectura vanguardista guarda diversas áreas del saber.

3 Cripta de Pancho villa con una capilla gótica.

4 El Rejón permite el contacto con la naturaleza.




para los corredores, tirolesas, un embarcadero desde donde salen canoas con remos y una zona ideal para pasar las tardes. Anexo a este parque se pueden encontrar proyectos como el observatorio, el Jardín Botánico y la Plaza del Agua, entre otros.

Otro de los espacios vecinos, con quien comparte la Presa El Rejón, es **El Encino**, el parque lineal más grande de México. Además de contar con ciclovías y extensos cuerpos de agua,

presume de un sendero de 13 kilómetros en el cual se celebran importantes competencias deportivas.

A 15 minutos del centro de la capital, se pueden visitar las **Grutas de Nombre de Dios**, cavernas que se han formado a base de sales y minerales a través de millones de años. El recorrido guiado comprende 1,600 metros que llevan a los exploradores por diferentes cámaras donde se pueden apreciar caprichosas formas naturales.



1
El Encino, su lago invita a sentarse a la orilla y contemplarlo.

2
Grutas Nombre de Dios. Explora sus salas y descubre formaciones inimaginables.



DISTRITO 1

El noroeste de la ciudad cobija un oasis urbano que ha revolucionado y marcado, en Chihuahua Capital, una tendencia urbanista como en las ciudades europeas.

D1 es sin duda el proyecto más visionario no sólo de la capital, sino del estado. Este moderno complejo rápidamente se ha posicionado como uno de los mejores lugares para vivir, hacer negocios y tener experiencias gastronómicas, de compras y de entretenimiento del más alto nivel.

Los más de cien mil visitantes, al mes, encuentran aquí hoteles, locales de belleza y wellness más exclusivo, así como reconocidos



y premiados restaurantes, la oferta va desde la tradicional confort food hasta cocina de autor.

Entre las amenidades están la Plaza de Artes con áreas verdes, espacios de juegos infantiles y un escenario al aire libre para eventos y exposiciones; desarrollos de uso mixto, despacho de diseñadores de interiores y galerías de arte. Como opción para vivir, ofrece edificios de vivienda vertical con amenidades confortables.

En el futuro se visualiza la llegada de tiendas departamentales, boutiques y centro de entretenimiento.

Se localiza al noroeste de la ciudad, www.districtuno.com.mx



y la mejor manera para ello será el **Museo Menonita**. En este recinto se puede apreciar la vida, las formas y los orígenes de esta comunidad que se asentó en Chihuahua en 1922, provenientes de Manitoba, Canadá. Encontraron las tierras tan prósperas

que pronto la región se convirtió en el asentamiento menonita más grande del mundo. En el museo se muestra cómo son sus viviendas, cómo desarrollan sus actividades y cómo es su estilo de vida. Si se cuenta con un poco más de tiempo, se recomienda



CIUDAD CUAUHEMOC

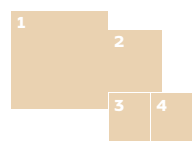
Extensos campos de manzana pintan Ciudad Cuauhtémoc; en su centro, la Catedral de San Antonio y su kiosco dan la pauta para conocerla. Andar por sus calles conducen a queserías y pizzerías que enamoran el paladar.

Bien se podría decir que lo que a la postre se llamó Ciudad Cuauhtémoc es el resultado del encuentro de tres grupos étnicos: los rarámuris, los menonitas y los mestizos. Es por esto que se le conoce como el Municipio de las Tres Culturas. Cuauhtémoc, a pesar de ser una localidad muy joven, alcanzó apenas el rango de ciudad en 1948, es la tercera urbe en importancia de Chihuahua, y sirve como puerta de entrada a la Sierra si se visita desde la capital del estado. De naturaleza notablemente

comercial, Cuauhtémoc tiene por íconos la manzana, los quesos y la comunidad menonita que cumple ya cien años de haber llegado a tierras chihuahuenses.

En el centro histórico local se puede visitar la **Catedral de San Antonio** construida a mediados del siglo xx. Esta edificación tiene la peculiaridad de ser casi una réplica del Templo del Sagrado Corazón de la ciudad de Durango.

No se puede visitar Cuauhtémoc sin adentrarse en la cultura menonita,



1, 2, 3 y 4

Escápate y camina por los sitios más emblemáticos de esta tierra que desde hace un siglo ha cobijado a la comunidad menonita.



también las pizzas menonitas que se distinguen por sus deliciosos quesos, entre las más tradicionales están **La Sierra** y **Los Arcos** que han enamorado a los comensales con sus recetas secretas.

El otro ícono de la región es la **manzana**. Cuauhtémoc es el productor más importante de este fruto en Latinoamérica. Existen varios frigoríficos que garantizan la conservación y calidad de la poma, los cuales están abiertos a los visitantes que desean ver sus huertas y vivir la experiencia de cortar una manzana directamente del árbol y comerla al momento.



DÓNDE

CHIHUAHUA CAPITAL
Catedral Metropolitana
 Guadalupe Victoria s/n.
 Centro, Chihuahua
 Tel. 614 410 3877
www.catedraldechihuahua.org
[Facebook: /catedraldechihuahuaoficial](https://www.facebook.com/catedraldechihuahuaoficial)

Palacio Municipal
 Av. Independencia 209,
 Centro.
Horario: 9:00 a 15:00 hrs.

Palacio de Gobierno
 Juan Aldama 901,
 Centro.
Horario: L - D
 9:00 a 18:00 hrs.

Museo Casa Chihuahua
 Libertad 901, Centro.
Horario: M - L
 10:00 a 17:00 hrs.
[Facebook: /casachihuahua](https://www.facebook.com/casachihuahua)
 Instagram: /casachihuahua

Museo de la Lealtad Republicana Casa Juárez
 Av. Benito Juárez 321,
 Centro.
Horario: M - D
 9:00 a 19:00 hrs.

Poliforum Cultural Universitario
 Escorza 900, Centro.
Horario: L - V
 9:00 a 18:00 hrs.

Museo Casa Siglo XIX
 Av. Juárez 601 esq.
 Calle Sexta, Centro.
Horario: M - D
 10:00 a 18:00 hrs.

Centro Cultural Quinta Gameros
 Av. Paseo Bolívar 401,
 Centro.
Horario: M - V
 10:00 a 16:00 hrs.
[Facebook: /ccuquintagameros](https://www.facebook.com/ccuquintagameros)

Museo Histórico de la Revolución
 Calle 10a 3010,
 Santa Rosa
Horario: M - S
 10:00 a 19:00 hrs.

Casa Redonda
 Av. Tecnológico s/n,
 Santo Niño.
Horario: M - D
 10:00 a 19:00 hrs.

Museo Semilla
 Priv. Progreso 1201, San
 Pedro, Centro.
Horario: M - V
 9:00 a 17:00 hrs.
 S 11:00 a 18:00 hrs.
[Facebook: /SemillaMuseoInteractivo](https://www.facebook.com/SemillaMuseoInteractivo)

Museo del Mamut
 Av. Juárez 2506,
 Centro.
Horario: M - D
 9:00 a 16:00 hrs.

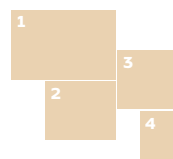
CIUDAD CUAUHEMOC
Museo Menonita
 Km. 10 Corredor
 Comercial Manitoba 1024.
Horario: L - S
 9:00 a 16:30 hrs.
museomenonita.org

Centro Cultural Cuauhtémoc
 Av. Juárez s/n esq. Calle
 5ta., Bo. Viejo.
Horario: L - V
 9:00 a 15:00 hrs.

Quesería América
 Campo 2B 64.
Horario: L - S
 8:00 a 18:00 hrs.

Pizzería La Sierra
 Km. 6 carr. a Rubio,
 Manitoba.
Horario: L - S
 7:00 a 21:00 hrs.

Pizzería Los Arcos
 Carretera a La Junta
Horario: L - S
 11 a 20:50 hrs.
 Campo 101
Horario: L - D
 9:30 a 20:30 hrs.



1 Admira la región desde el mirador.
2, 3 y 4 No te vayas sin probar las delicias de Cuauhtémoc.

visitar el **Mirador de los Campos Menonitas**, desde donde se puede apreciar las mejores vistas panorámicas de la región.

Ahí mismo es posible acceder al **Centro Cultural Cuauhtémoc**, recinto que ocupa lo que fueran bodegas y almacenas, y que ahora presume de una interesante colección de

obras pictóricas de destacados artistas locales y estatales.

Sin duda, la mayor aportación de la comunidad menonita no sólo a Chihuahua sino a todo el país, es el famoso queso menonita. Recomendamos visitar la **Quesería América**, con más de 45 años ofreciendo los mejores productos lácteos de la región. No hay que perderse

Emblemas de la región

AVENTURA EN EL CAÑÓN DE NAMÚRACHI Y NONOAVA



Resultado de una agitada actividad volcánica, el **Cañón de Namúrachi** se ubica al suroeste de la capital de Chihuahua y a menos de 10 km del municipio de San Francisco de Borja, un pueblo fundado en 1645 por la orden jesuita. Las actividades principales del Cañón de Namúrachi están centradas al ecoturismo, comenzando por el recorrido que se debe tomar para llegar al lugar. Ahí se podrán admirar amplios paisajes que dejan ver la presa de Namúrachi, el río San Pedro y la cadena montañosa con hermosos miradores naturales.

Según una leyenda rarámuri, este cañón fue habitado por los Ganoko, una tribu de brutales

seres gigantes, mismos que dejaron varias pruebas de su existencia como las pinturas rupestres en la Cueva de la Mona.

También se dice que en este irregular terreno muchos generales de la Revolución Mexicana enterraron dinero, oro u otros objetos valiosos.

Otro destino natural de gran interés es **Nonoava**, un grupo de más de 300 cuevas que los rarámuris llegaron a habitar. El espectacular paisaje rocoso ofrece al visitante más aventurero el escenario ideal para recorrer y explorar por medio del circuito de tirolesas y vía ferrata. También se ofrece la experiencia de dormir, comer y hasta celebrar eventos en algunas de las cuevas.



MINA BUSTILLOS

Situada entre Santa Eulalia y Santo Domingo, en el municipio de Aquiles Serdán, se encuentra la Mina Bustillos y su bien llamada caverna monumental, hogar de miles murciélagos. Se ofrecen recorridos de día y de noche, éstos últimos incluyen una presentación de las leyendas locales, casi todas girando alrededor de la minería. También se puede practicar senderismo o bicicleta de montaña.

FESTIVAL INTERNACIONAL DE TURISMO DE AVENTURA

Con el fin de fomentar la cultura del deporte y conocer las maravillas naturales del estado, de julio a octubre tiene lugar este festival, en el que atletas de todas las edades conviven en diversas actividades: carrera infantil, ultramaratón de los cañones, medio maratón, triatlón, aventura en dunas y Ruta de la Plata. Paisajes de Creel y Guachochi, Samalayuca y el desierto de Coayme y Ojinaga son los escenarios que acompañarán a los participantes.





familiar que lo acompaña, a veces, su estancia alcanza los 45 días.

Por su parte, el clúster médico trabaja para profesionalizar el servicio, saber identificar y resolver las necesidades de los pacientes, por ello, ya hay operadores específicos de turismo médico. La participación de los brokers también ha incentivado el crecimiento de este tipo de turismo al ofrecer servicios médicos más económicos en ciertos hospitales.

Otro aspecto que se está incorporando es la salud de bienestar, preferido por los retirados de los Estados Unidos quienes en el turismo rural encuentran temascalas, tratamientos naturales de sanación y espacios para la meditación.

Indudablemente, el estado de Chihuahua está en la mira del viajero que además de atenderse médicamente, sabe que tiene la alternativa de escaparse a diversos destinos que le permiten disfrutar de la historia, de los paisajes naturales, de la gastronomía y las bebidas que sólo Chihuahua ofrece.



CLÚSTER MÉDICO

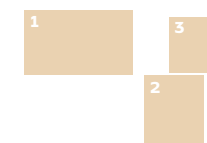
La salud, el bienestar y el placer se conjugan para hacer de Chihuahua el estado enorme que cobija a quien viaja para dejarse atender con los servicios de primera.

El estado de Chihuahua siempre sorprende, y en el ámbito del turismo médico no es la excepción; se encuentra entre los cinco destinos más visitados a nivel nacional.


Ya desde la segunda mitad del siglo pasado, el estado ha venido forjando la actividad en el área médica, pero en estos últimos años el valor de la industria ha aumentado. Hoy, Ciudad Juárez es la segunda ciudad fronteriza del país más buscada para la realización de procedimientos médicos y junto con la ciudad de Chihuahua están orientadas en especialidades como odontología, bariatría, angiología, oftalmología, cirugías plásticas, procedimientos quirúrgicos e intervenciones ambulatorias.

Este tipo de turismo es uno de los tres principales motivos que atrae a extranjeros provenientes de Estados Unidos, especialmente de Texas y Nuevo México, y Canadá. ¿Las razones? La primera es el costo moderado del servicio, le siguen la cercanía y la conectividad, la capacidad de las instalaciones, la infraestructura de los hospitales, la profesionalización del personal médico, la sensibilidad del profesional de la salud, la calidad del servicio y la calidez de la gente.

A estos servicios se suman hoteles, restaurantes, los destinos turísticos y los prestadores de servicios que en conjunto fortalecen el turismo médico y al estado de Chihuahua como un destino completo para extender la permanencia del paciente y el



1, 2 y 3
Chihuahua, uno de los destinos líderes en el turismo médico.



REGIÓN
CIUDAD JUÁREZ



INFORMACIÓN TURÍSTICA



Oficina de Convenciones y Visitantes de Ciudad Juárez

Av. Américas 2551, Fracc. Córdova Américas.
T. 656 325 6555 / 6558
visitajuarez.com
@visitajuarez
visitacjjuarez

CONECTIVIDAD



Al norte: carretera federal y autopista 45 conduce a El Paso

Al sur: carretera federal y autopista 45 conduce a ciudad de Chihuahua.

Al oeste: carretera federal 2 conduce a Janos



Central de Autobuses

Bld. Oscar Flores 4010, El Jarudo
T. 656 610 7083
Líneas: Estrella Blanca, Omnibus de México, Omnibus Mexicanos.



Aeropuerto Internacional de Ciudad Juárez

Carr. Panamericana Km 18.5
T. 656 478 7000
Aerolíneas: Aeroméxico, Allegiant, American Airlines, Delta, Frontier Airlines, Southwest, TAR Aerolíneas, United Airlines, Vivaaerobus, Volaris.

Hospedaje



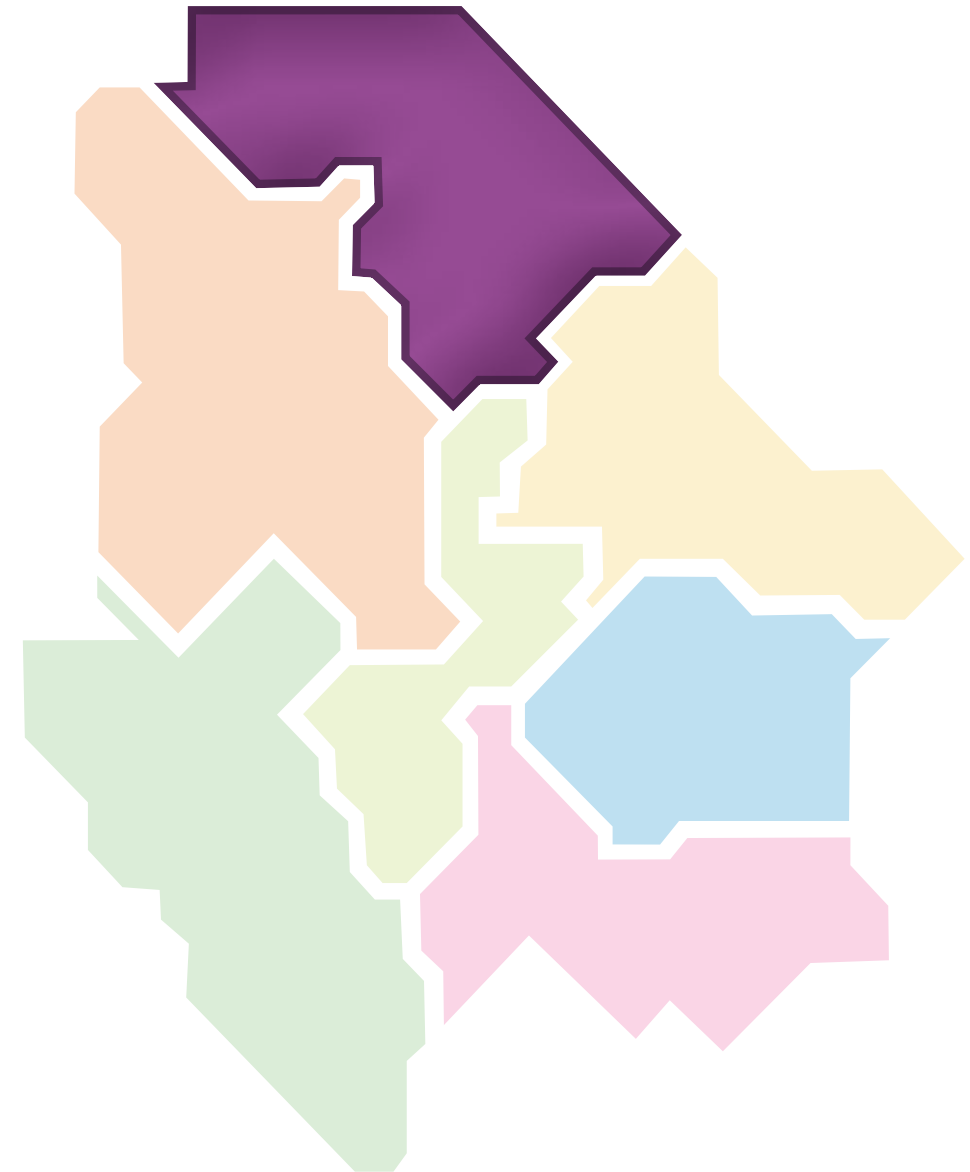
Tourop operadores



Agencias de viaje



REGIÓN CIUDAD JUÁREZ



Inspiración para tu viaje

La Meseta y el Desierto confluyen en esta región donde las dunas son empujadas por el viento y por otro, los ríos desembocan en lagunas que sólo se conocen en ciertas estaciones del año. Los climas son muy áridos y extremosos, entre la vegetación prevalecen cactáceas, yucas y agaves.

CONOCE LA REGIÓN

• **Ciudad Juárez.** Es la ciudad fronteriza e industrial que junto con el Paso Texas integran la segunda zona metropolitana. Se localiza en medio del desierto de Chihuahua y cuenta la presencia humana más antigua del municipio, de 10 mil años. También posee el récord Guinness por la mayor clase de astronomía

en las dunas de Samalayuca. Y tiene un segundo récord por reunir la mayor cantidad de carne asada en el mundo.

• **Ciudad Ahumada.** Los sibaritas encontrarán aquí el sabor de las buenas carnes, asaderos y quesos; dulces de nuez, miel y manzana.

• **El Carrizal.** Aquí se hospedó Benito Juárez García, entonces presidente de México, en su camino a El Paso. Durante su estancia, recibió la noticia de su nombramiento como "Benemérito de Las Américas" por parte del gobierno de Colombia.

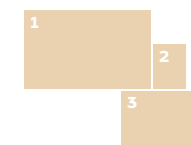




Nuestra Señora de Guadalupe del Paso del Norte, lo que a la postre sería la **Catedral**. En esta misión se adoctrinaban a diversos grupos de indígenas de la región bajo mandato de fray García de San Francisco.

Pronto, este punto se convertiría en una escala obligada para los feligreses, comerciantes y todo aquel que recorría el antiguo Camino Real, ruta que parte desde el norte de la Ciudad de México hasta el oeste de Texas y Nuevo México.

La Catedral presume la sencillez arquitectónica de otras misiones franciscanas: desprovistas de ostentación pero con un bello espacio interior. Se destaca el vitral, de corte más moderno, y la techumbre de viguería, en donde resaltan los motivos geométricos tallados y policromados con maestría.



- 1** La Catedral luce una fachada de estilo neoclásico y su portada presume columnas de capitel corintio.
- 2** Misión de Nuestra Señora de Guadalupe, conocida como "La Reina de las Misiones" por ser la primera en la región.
- 3** Vista panorámica de Ciudad Juárez.

DESCUBRE CIUDAD JUÁREZ

Museos, centros culturales, escenario de negocios, deliciosas bebidas, aventura, personajes de la vida política y musical de México y paisajes del Desierto esperan en este destino bordeado por la zona fronteriza.

DESTINO INTERNACIONAL PARA LOS NEGOCIOS

Si el corazón del estado más grande de la república mexicana es su capital: Chihuahua; la corona que éste porta con orgullo se llama Ciudad Juárez. Con el cauce del río Bravo como techo, y con el extenso desierto que lo rodea todo, esta ciudad, la urbe más fronteriza de todo el país, tenía por nombre Nuestra Señora de Guadalupe de los Mansos del Paso del Norte o, de manera más abreviada, Paso del Norte. Así se le conoció hasta el siglo XIX. De naturaleza cambiante y con una personalidad altiva, Juárez está destinada a contemplar a su ciudad hermana: El Paso, ya del lado

de Estados Unidos, con la frente en alto y sin envidiarle nada, pues su historia y la historia de los hombres y mujeres nacidos en este lado, forjaron el glorioso pasado, el de las dos orillas del río.

El día de hoy, por su inmejorable situación geográfica, Ciudad Juárez es destino nacional e internacional, de hombres y mujeres de negocio, de apasionados de la Revolución mexicana y de viajeros que buscan parajes naturales.

PLAZA DE ARMAS, DONDE INICIÓ LA EVANGELIZACIÓN

Para 1693, año en que se concluyó la construcción de la **Plaza de Armas**, ya existía la misión franciscana de





MUSEO DE LA REVOLUCIÓN EN LA FRONTERA

Ciudad Juárez puede vanagloriarse de dos construcciones principalmente, la primera es la Misión de Guadalupe, terminada en 1668; y la segunda es el edificio conocido como la ex Aduana, mismo que ahora ocupa el **Museo de la Revolución en la Frontera** (MUREF). Diseñado por el ingeniero Manuel Garfias, el inmueble se inauguró en 1889.

Su primer uso, como podemos deducir, fue de aduana fronteriza hasta 1965, cuando esta oficina se mudó al Puente Internacional de Córdova. Tras muchos años en abandono, el gobierno del estado y el INAH lo rehabilitaron para convertirlo en el museo que podemos visitar hoy.

Por su belleza arquitectónica, el museo mismo es uno de los mayores atractivos, pero una vez dentro, podemos apreciar el despliegue de fotografías históricas que ilustran predominantemente la Revolución mexicana y personajes de gran importancia, como Francisco I. Madero y Pancho Villa.

CASA DE ADOBE

A pocos pasos de la línea fronteriza, y rodeada por los larguísimos brazos del desierto, se levanta una pequeña casa de dos estancias: la **Casa de Adobe**, réplica exacta de lo que fuera la sede de la Presidencia Provisional de Francisco I. Madero, durante la Revolución. Decimos réplica porque la



casa original estaba asentada a pocos metros de la actual y tenía por nombre el Rancho de las Flores, y se mantuvo en pie hasta 1968 cuando un crecido río Bravo la destruyó.

La nueva Casa de Adobe fue inaugurada en 2011 y la conforman dos cuartos contruidos a base de ladrillos de barro que albergan mobiliario y utensilios de uso cotidiano propios de principios del siglo xx. Lo más interesante es su pequeña pero valiosa exhibición de fotografías, billetes y otros documentos históricos.

Delante de la fachada se puede apreciar una carreta antigua y un busto en bronce de Francisco I. Madero.

MUSEO ANTROPOLÓGICO DE EL CHAMIZAL

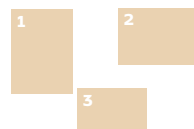
La historia afirma que, tras una larga disputa con el gobierno de Estados Unidos desde 1864, se pudo recuperar una franja de territorio cambiando el cauce del río Bravo. Fue hasta 1967 que en este espacio expropiado se levantó un extenso parque, y, dentro de él, el **Museo Antropológico de El Chamizal**, donde se lleva al visitante por un recorrido histórico de la región, con una exhibición de réplicas y piezas originales de todas las culturas prehispánicas que dieron forma a Chihuahua.

Rodeado por juníperos, mezquites y lilas, en el perímetro del parque se encuentran tirolesas, un circuito para correr y una réplica de una casa Paquimé. El parque se ha convertido en el lugar favorito de los juarenses para hacer ejercicio, montar picnics o simplemente pasar el día de forma tranquila.



CENTRO CULTURAL PASO DEL NORTE

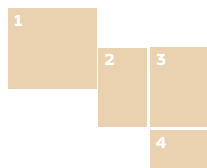
Toda gran ciudad merece un gran foro para dar cabida a las manifestaciones artísticas, desde conciertos de música popular hasta producciones operísticas de nivel internacional. Este es el **Centro Cultural Paso del Norte**, un espacio de moderno estilo arquitectónico que está conformado por varias salas de espectáculos y exhibiciones; con el teatro Víctor Hugo Rascón Banda como foro principal, ya que cuenta con capacidad para 1,750 espectadores; y el teatro experimental Octavio Trías, que tiene capacidad para 300 personas. Además, cuenta con una biblioteca, un restaurante y un espacio para espectáculos al aire libre.



1 El Chamizal concentra la historia arqueológica del estado.

2 La colección de Casa Adobe lleva al pasado de la región.

3 Antigua Aduana Fronteriza, hoy Museo de la Revolución en la Frontera.



- 1** Centro Cultural Paso del Norte, un espacio donde conviven el teatro, la música y el arte.
- 2** La vía ferrata te espera en Trepachanga.
- 3** La X, obra monumental de 64 metros de altura, representa la fusión de razas.
- 4** Museo La Rodadora te acerca a la era de los dinosaurios.

PLAZA DE LA MEXICANIDAD Y LA GRAN X DE SEBASTIÁN

Existieron, mientras duraba la construcción, varias teorías de por qué se había elegido una gigantesca X para ocupar un lugar tan privilegiado en este paraje de la frontera. La razón de esto, a fin de cuentas, era bastante clara: se trataba de un homenaje a Benito Juárez, quien logró cambiar la J por la X en el nombre oficial de esta nación. La gran X, obra del escultor chihuahuense

Enrique Carbajal, mejor conocido como Sebastián, es visible a varios kilómetros a la redonda y, desde su instalación en 2013, marca la ubicación de la **Plaza de la Mexicanidad**.

ECOAVENTURAS TREPACHANGA, EL PARAÍSO DEL VIAJERO EXTREMO

Sobre el Camino Real, y flanqueando el Cerro Bola, está situado este parque, el edén para los amantes de los



NO PIERDAS DE VISTA KENTUCKY CLUB & GRILL

La leyenda afirma que durante la Ley Seca de Estados Unidos, los sedientos vecinos del norte cruzaban la frontera para pasar sus noches de manera más divertida, convirtiendo a Ciudad Juárez en algo así como Las Vegas. Todo esto contribuyó a que en 1944 se diera a luz uno de los cocteles más famosos del mundo: la Margarita.

deportes extremos en Ciudad Juárez. El principal atractivo es el circuito de cuatro tirolesas que abarca más 1,100 metros, pero también se pueden experimentar los puentes colgantes, cuatro campos de paintball, área para practicar tiro con arco, 25 kilómetros de pistas para cuatrimotos, 20 kilómetros de pistas para bicicleta de montaña, cuatro pistas acondicionadas para vehículos 4X4, y espacios para hacer rapel y escalada en roca. Para los visitantes menos extremos, está la zona para acampar, el recorrido al área de fósiles y el jardín botánico.

exhibiciones interactivas combinan temas de ciencia, tecnología, arte y cultura. Destacamos el espacio que dedica a los dinosaurios, especialmente a los que habitaron esta región. El gran domo con animatronics de dinosaurios, así como el esqueleto de un tigre dientes de sable son un excelente acercamiento a la paleontología para los niños y niñas.

Cuenta con una sala 3D, una biblioteca con tecnología a la vanguardia, áreas de comida y todos los servicios para hacer que los visitantes tomen conciencia de su entorno.

MUSEO LA RODADORA, ESPACIO INTERACTIVO DE NATURALEZA LÚDICA

Chihuahua tiene una gran afición por dos cosas: la historia y los dinosaurios, y no pierde oportunidad para hacer alarde de estos dos aspectos en los que, sin duda, destaca de sobremana. La Rodadora Espacio Interactivo, hermano lejano del Papatote Museo del Niño, es un recinto de naturaleza lúdica que celebra la vida multicultural y contrastante de la región, es también uno de los museos más grandes de Latinoamérica. Sus más de 120



**NO PIERDAS DE VISTA
PARQUE CENTRAL
CIUDAD JUÁREZ**

Alrededor de un lago artificial habitado por aves migratorias como patos y pelícanos, encontramos el Parque Central Ciudad Juárez, un espacio verde ideal para encontrar un respiro y bajar la velocidad de la vida cotidiana. Cuenta con un foro al aire libre, jardín botánico y largos senderos trazados para caminar o correr.



**PASEO JUAN GABRIEL,
EL DIVO DE JUÁREZ**

Hay tres imperdonables en la ciudad que todo visitante debe tachar de su lista; los dos primeros obedecen a una necesidad primaria, el tercero es mucho más importante. Quien visite Ciudad Juárez debe, en primer lugar, comer un tradicional burrito; en segundo lugar, probar una Margarita del Bar Kentucky, orgullosa cuna de esta bebida; y, por último, rendir honores en el **Paseo Juan Gabriel**.

No es gratuito que Alberto Aguilera Valadéz, mejor conocido como Juan Gabriel, haya sido nombrado el Divo de Juárez, ya que dedicó a la ciudad que lo adoptó (en realidad nació en Parícutaro, Michoacán) varias de sus

más memorables canciones, entre ellas "El Noa Noa", y llevó a todo escenario donde pisó su amor eterno por esta región.

Ahora, como si de peregrinación se tratara, los aficionados de este gran cantautor enfilan sus pasos hasta la avenida 16 de Septiembre, donde se puede apreciar la mansión del Divo que ocupa una manzana entera, así como un paseo donde se muestran fotografías, portadas de sus discos más famosos y una estatua del venerado músico.



1 Paseo Juan Gabriel, un espacio para recordar al Divo de Juárez.



Emblemas de la región

MÉDANOS DE SAMALAYUCA

No existe resquicio en Ciudad Juárez, y en toda la parte norte de Chihuahua, que no esté tocado por el desierto; no precisamos buscarlo para toparnos con él. Y para atestiguar su grandeza, no encontraremos mejor lugar que las **Dunas de Samalayuca**, un espacio de 63,182 hectáreas poblado por gigantescas y caprichosas montañas de fina arena que ofrecen al visitante las mejores vistas naturales de la región.

A poco más de 48 kilómetros del centro de Ciudad Juárez, los médanos de Samalayuca se han convertido en el destino ideal para el turismo de aventura, ya que se puede tratar de dominar la arena a bordo de una sandboard o un vehículo 4X4. Se recomienda al visitante utilizar bloqueador, lentes oscuros y playeras de manga larga. La temperatura puede variar desde los 45 grados hasta los 16 grados bajo cero.

Tal es su innegable belleza, que Samalayuca ha fungido como escenario para películas como *Conan el Destructor* y *Duna*, ambas producidas en 1984.



**NO PIERDAS DE VISTA
MISTICISMO EN EL DESIERTO**

Imagínate inmerso en la blancura de las finas arenas de los Médanos de Samalayuca; deslízate colina abajo en una tabla o jugar fútbol burbuja; luego, tomar tiempo para meditar y continuar con una degustación de sotol y una deliciosa cena de autor y, llegada casi la media noche, concluir la velada cobijado por la bóveda celeste para admirar la vía láctea. ¿Suena muy invitante verdad?

Es **Misticismo en el Desierto**, un producto por el que la Secretaría de Turismo del Estado de Chihuahua recibió un galardón a la diversificación de turismo de reuniones. Brinda la oportunidad de compartir con colegas, familiares y amigos una experiencia sin igual en las Dunas de Samalayuca. Inicia alrededor de las seis de la tarde y se desarrolla a la medida del cliente. Es operado por la empresa Trifolium, un ejecutivo atenderá sus necesidades para hacer de este viaje inolvidable.

www.trifoliumcjs.com

LA SOTOLERA

Chamorro de cerdo, jugosas costillas y porciones de borrego, eso sí, todo marinado con sotol, bebida icónica del norte más árido. La Sotolera, un restaurante situado en la entrada a los Médanos de Samalayuca con casi diez años de existencia, ha conformado una carta que da un recorrido gastronómico a las especialidades de la región, todo con un toque de sotol.

A partir de una especie endémica de maguey llamada *Dasyllirion wheeleri*, se produce esta bebida con denominación de origen para Durango, Coahuila y Chihuahua. Se conoce que los grupos nativos rarámuris y anazasis consideraban al sotol como una bebida medicinal, utilizada también en ceremonias religiosas.

Aquí se puede degustar en las siguientes bebidas: Red Mint (sotol blanco, jugo de arándano, licor de menta y granadina), Clamato Cinco Tragos (clamato con sotol), Manguini (mango frappé escarchado con chile Tajín y sotol blanco), o Sotolita (limón, jarabe de azúcar y sotol blanco). Se encuentra un poco retirado de Ciudad Juárez, pero el viaje vale mucho la pena.



DÓNDE

Museo Antropológico de El Chamizal

Av. Carlos Pellicer, Parque público El Chamizal.

Horario: Ma - S 9:00 a 17:00 hrs. D de 11:00 a 17:00 hrs. T. 656 611 1048.

Museo de la Revolución en la Frontera

Av. 16 de septiembre y Av. Juárez.

Horario: Ma - D 9:00 a 17:00 hrs. T. 656 612 2964 / 4707.

Casa de Adobe

Canutillo 2603, Ladrillera.

Horario: Ma - J 10:00 a 15:00 hrs. T. 656 446 8882.

Centro Cultural Paso del Norte

Benajmín Franklin s/N esquina Estocolmo, Zona Pronaf.

Horario: L - D 9:00 a 19:00 hrs. T. 656 617 1003.

Ecoaventuras Trepachanga

Bvd. Camino Real y Feldepasto, Fracc. Vista los Ojitos.

Horario: S y D 8:30 a 20:45 hrs. T. 656 554 5130.

Museo La Rodadora

Av. Jesús Soltero Lozoya y Blvd. Teófilo Borunda, Jurado del Norte.

Horario: J y V 9:00 a 17:00 hrs. S y D 11:00 a 19:00 hrs. T. 656 257 0909.



DE VIAJE POR NEGOCIOS

Chihuahua es también un importante clúster de negocios y ofrece todo tipo de servicios y amenidades para realizar viajes de trabajo con todas las comodidades a tu alcance.

Texto: Alejandra Vergara Miranda

Tanto los prestadores de servicios como el gobierno buscan dar a conocer que el estado tiene muchas ventajas para quienes viajan de negocios, por ejemplo, cuenta con muchas opciones de alojamiento y espacios suficientes para hacer cursos, ferias, expos, conferencias o viajes empresariales; una buena y amplia oferta de gastronomía, toda la tecnología necesaria, una industria fuerte y en crecimiento y actividades artísticas, culturales y de naturaleza para además, disfrutar de tu estancia.

Esta oferta también es un importante detonador del turismo en ciudades como la Capital o Ciudad Juárez. Por ejemplo, en la Ciudad de Chihuahua, se creó el centro de convenciones **Expo Chihuahua** que cuenta

con gran espacio para exposiciones y congresos con toda la tecnología disponible para los asistentes.

Desde hace veinte años este espacio ha ayudado a que las actividades industriales, comerciales y turísticas crezcan en la ciudad y en todo el estado y también ha incentivado los servicios relacionados a este rubro con gente capacitada para crear todo tipo de eventos.

Existe una oficina de congresos y convenciones llamada **Chihuahua Buró de Convenciones**, un organismo sin fines de lucro que promueve la oferta turística del estado y genera trabajo para los prestadores de servicios a través de eventos y capacitaciones.

En Ciudad Juárez también hay un **Buró de Convenciones y Visitantes**

enfocado a impulsar el destino y a los trabajadores del turismo organizando congresos, convenciones, exposiciones y eventos en general para enlazar a los posibles compradores, la oferta turística y las oficinas de turismo gubernamentales. También ayuda a gestionar permisos especiales ante las autoridades, si por ejemplo, algún evento o visita lo requiere y orienta a los visitantes que están interesados en Chihuahua como un lugar para hacer negocios.

Además, tiene la ventaja de estar en una ciudad fronteriza muy importante y eso lo hace un centro medular para enlazar a México con Estados Unidos y su vida tan cercana tanto en negocios e inversiones como en cultura y viajes de placer.

Según datos del **Fideicomiso de Promoción Turística del Estado ¡Ah Chihuahua!**, más de la mitad de los turistas que visita esta entidad lo hace por trabajo. Otro dato importante es que cada vez se han abierto más vuelos directos entre Juárez, Chihuahua y otros estados (por ejemplo Mérida, en Yucatán) y se han inaugurado más industrias manufactureras que impulsan tanto al empleo como al vínculo con otros países.

Por todo esto, y gracias a su gran empuje industrial, tecnológico y su ubicación privilegiada, Chihuahua es un destino ideal para un viaje de negocios mientras te adentras en su cultura, tradiciones, gastronomía y naturaleza en un lugar que lo tiene todo para recibirte.

DÓNDE

Expo Chihuahua

Av. Tecnológico y Escudero, Chihuahua.

T. 614 214 2600

www.expochihuahua.com.mx

[Expochihuahua](#)

Chihuahua Buró de Convenciones

Ortiz de Campos 1506, San Felipe,

Chihuahua.

T. 614 264 6019

www.instagram.com/chihuahuabc

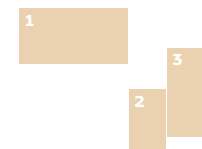
Buró de Convenciones de Ciudad Juárez

Av. de Las Americas 2551, Chamizal, Cd Juárez.

T. 656 325 6548

Horario: L – V de 9:00 a 17:00 hrs.,

S – D de 10:00 a 15:00 hrs.



1 Expo Chihuahua, uno de los diez mejores recintos para el turismo de negocios en México.

2 y 3 Recintos con infraestructura y alta tecnología, conectividad con los mejores servicios convierten a Chihuahua en uno de los estados más socorridos para el turismo de negocios.





REGIÓN
PAQUIMÉ



INFORMACIÓN TURÍSTICA



Presidencia Municipal de Casas Grandes

Av. Constitución 100, Centro.
T. 636 692 4313.

Centro de Información Turística

Benito Juárez 202, Casas Grandes.
T. 636 134 7307.

[cgpueblomagico](#)

CONECTIVIDAD



De la ciudad de Chihuahua a:

Norte: carretera federal 2 y estatal 20 conduce a Ciudad Juárez.

Este: carretera federal 45, autopista 7 y 56, carretera estatal 10 conduce a la ciudad de Chihuahua.



Desde la ciudad de Chihuahua

Líneas: Futura, Transportes Chihuahuenses.

Desde Ciudad Juárez

Líneas: OMD Plus, Omnibus de México.



Se puede llegar desde los aeropuertos de la Ciudad de Chihuahua o de Ciudad Juárez, según tu plan de viaje.

Hospedaje



Tourop operadores



Agencias de viaje



REGIÓN PAQUIMÉ



Inspiración para tu viaje


Es una zona de transición entre la sierra y el desierto, luce paisajes con pastos verdes, forrajes y arbustos en temporada de lluvias. La temperatura en esta región es extrema, alcanza los 40°C en verano, y llega a los -15°C en invierno. En la época Precolombina se desarrollaron diferentes culturas como la de Paquimé y Cuarenta Casas.

CONOCE LA REGIÓN

• **Casas Grandes.** El Pueblo Mágico que cobija la antigua ciudad de Paquimé, Patrimonio de la Humanidad por la UNESCO, también un museo ganador de la Bienal de Arquitectura. Parajes llenos de árboles para caminar, antiguas colonias mormonas, y el recuerdo del paso de un tren que dejó muchas historias para contar.

• **Nuevo Casas Grandes.** Anécdotas a montón por contar, ya sea del recorrido del tren que trajo prosperidad al pueblo, o la leyenda del general Rodolfo Fierro, brazo derecho de Francisco Villa quien se hundió en la Laguna Fierro, junto con unos costales de oro que jamás encontraron.

• **Madera.** Regala vestigios arqueológicos como la Cueva Grande o 40 Casas. También es el destino para explorar barrancas, presas y zambullirse en balnearios y aguas termales.





internacionalmente por aplicar los métodos originales en todo el proceso de fabricación totalmente a mano, además de utilizar pinturas de origen natural.

PLAZA DE ARMAS, EL CORAZÓN DEL PUEBLO

En el primer cuadro de Casas Grandes y rodeado de los edificios más importantes del pueblo, podemos visitar la **Plaza de Armas**, pequeño parque coronado por un sencillo quiosco. Desde allí se puede ver la Residencia Municipal, edificio cuya fachada muestra un mural con los episodios más importantes de la historia de Casas Grandes; también podemos visitar el **Salón de Actos**, recinto destinado tanto a actividades artísticas como a oficinas gubernamentales; y la tradicional **Nevería San Antonio**, donde se debe probar las paletas de sotol con durazno.

TEMPLO DE SAN ANTONIO DE PADUA DE LAS CASAS GRANDES, LA MÁS ANTIGUA DE LA REGIÓN

Chihuahua es la entidad con el mayor número de misiones coloniales de todo el país, la cifra alcanza las 168, fundadas tanto por jesuitas como por franciscanos. Por antigüedad e importancia histórica, el hermoso Templo de San Antonio de Padua, que fungió como misión de 1640 hasta 1758, ocupa un lugar importante en esta lista, además de ser uno de los principales atractivos de este Pueblo Mágico chihuahuense.

Cada 13 de junio, Casas Grandes se viste de gala para festejar a San Antonio de Padua, la celebración incluye misas, procesiones, música y venta de platillos típicos de esta región.



DESCUBRE CASAS GRANDES

El Pueblo Mágico de la región regala una de las zonas arqueológicas más emblemáticas del norte de México, hay museos, espacios para el descanso. Su ubicación conduce a otros sitios llenos de historia como Nuevo Casas Grandes, la Colonia Juárez y más al norte, Janos, la casa de los bisontes y los perritos de la pradera.

- 1
- 2
- 3

1 El Pueblo Mágico regala lugares apacibles para contemplar.

2 Camina por la Plaza de Armas y conoce edificios llenos de historia.

3 El Templo de San Antonio de Padua se llena de feligreses cada 13 junio.

CASAS GRANDES, EL PUEBLO MÁGICO DE LA CULTURA PAQUIMÉ

Cuando hablamos de Casas Grandes, la conversación gira en torno a dos temas relacionados entre sí: la antigua ciudad de Paquimé y las cerámicas de Mata Ortíz. Además de ser el centro de intercambio de mercancías más importante de los pueblos del norte y del centro de América, los habitantes

de Paquimé desarrollaron con gran maestría el arte de la alfarería, pero no sólo eso, venciendo la inclemencia del desierto, el pueblo logró construir y hacer funcionar un sistema que proveía de agua al asentamiento.

En el pueblo cercano de Mata Ortíz, se redescubrió la técnica ancestral de la elaboración de la cerámica estilo Paquimé, ahora reconocida



NO PIERDAS DE VISTA LA CASA DEL NOPAL HOTEL BOUTIQUE

A pocos pasos del centro de Casas Grandes podemos hallar el hotel boutique La Casa del Nopal, un conjunto de habitaciones rústicas con todas las comodidades que uno podría esperar en esta zona. Las instalaciones brindan un ambiente hogareño. El hospedaje incluye desayuno en el pintoresco y agradable restaurante. El hotel es *pet friendly* y hay un patio donde se pueden hacer parrilladas. Av. Independencia 81, Centro. T. 636 692 4402.

ZONA ARQUEOLÓGICA DE PAQUIMÉ, UNA CONJUNCIÓN DE LA CULTURA MESOAMERICANA Y DEL DESIERTO

A lo largo de una planicie perfectamente aprovechada, se levantó esta laberíntica zona, un agrupamiento de impresionantes construcciones hechas a base de agua y tierra.

Paquimé, en Casas Grandes, constituyó un papel fundamental en las relaciones comerciales y culturales entre



los pueblos del norte del país y las civilizaciones más avanzadas de Mesoamérica. Vivió su auge en los siglos XIV y XV, y los numerosos vestigios de este sitio, excavado parcialmente, son fieles testigos de la vitalidad de una cultura perfectamente adaptada al medio ambiente y el entorno.

En el año de 1998, la antigua ciudad de Paquimé fue declarada por la UNESCO, Patrimonio de la Humanidad.

MUSEO DE LAS CULTURAS DEL NORTE, GANADOR DE LA BIENAL DE ARQUITECTURA 1995

Localizado en la zona arqueológica de Paquimé, este recinto fue construido en 1993 por Mario Schjetnan e inaugurado hasta 1996. El museo de sitio está logradamente integrado tanto al estilo arquitectónico de la zona, como al entorno natural que lo rodea.

Está organizado alrededor de un amplio patio central circular, cuenta con tres salas de exposición, cada una relacionada con un patio de diferente forma. La muestra de mayor interés sigue una secuencia cronológica desde los primeros pobladores de esta región hasta el período de mayor esplendor de Paquimé, ilustra la cultura, las actividades económicas, así como los modos de vida de los antiguos pobladores.

Otro gran atractivo del museo es la cerámica: piezas utilizadas ya sea en la vida cotidiana o de uso ritual, elaboradas con hueso, turquesa, cobre y conchas marinas.

Por su diseño arquitectónico, en 1995 ganó el Premio Internacional de Críticos en la Bienal de Arquitectura de Buenos Aires, Argentina.

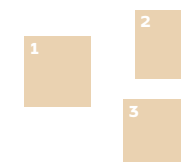


LA CASA DE LAS BOTELLAS, ARTE EN TODO SU ESPLENDOR

Más como una iniciativa de reciclaje que un impulso estético, la artista oriunda de Casas Grandes, Grisela Elena Ortiz Martínez, comenzó a juntar botellas, después vio en éstas una oportunidad artística. Tanto así que su taller, al que antes llamaba El

Recinto del Arte, ahora es conocido como **La Casa de las Botellas**, y más pronto que tarde, se convirtió en un atractivo turístico.

En la actualidad, más de cien mil botellas adornan cada rincón de la casa y no parece que esto vaya a parar porque los vecinos llevan y llevan todas las botellas que encuentran.



1 Paquimé es la zona arqueológica más grande y representativa del desierto de Chihuahua.

2 El Museo de las Culturas del Mundo luce un diseño ganador de la bienal.

3 Colores diversos y formas variadas saltan de las paredes de esta peculiar construcción.



DÓNDE

CASAS GRANDES
Zona Arqueológica de Paquimé

A un kilómetro al sur de la Plaza Principal de Casas Grandes.

Horario: M - D
9:00 a 17:00 hrs.

Museo de las Culturas del Norte

Av. Zona arqueológica Paquimé s/n, Centro.

Horario: M - D
9:00 a 17:00 hrs.
T. 636 692 4140 / 8003.

La Casa de las Botellas

Av. Juan de la Barrera 905, Progreso.

Cueva de la Olla

Camino a Casa Blanca-Cueva de la Olla, Casas Grandes.

Horario: L - D
10:00 a 16:00 hrs.
T. 614 410 8733

JANOS

Reserva de la Biósfera Janos
T. 636 694 7410

MATA ORTIZ

Galería Juan Quezada
Carretera a Juan Mata Ortiz

Horario: L - D
9:00 a 18:30 hrs.
T. 636 109 1346

[f Galería Juan Quezada](#)

NO PIERDAS DE VISTA LAS GUACAMAYAS HOTEL & GALERÍA

A unos cuantos metros de la zona arqueológica, destaca este vistoso hotel. Su arquitectura y estilo hacen honor a la ciudad prehispánica de Paquimé, pues está construido con gruesas paredes de tierra apisonada. Con un formato similar a un *Bed and Breakfast*, este hotel cuenta con 15 habitaciones, un restaurante y un temazcal, todo distribuido alrededor de un patio central; además de una galería de arte donde se pueden adquirir piezas de artistas de Mata Ortiz. Av. 20 de Noviembre y Zona Arqueológica 1101. T. 636 699 1111.

[f LasGuacamayasOficial](#)



RÍO PIEDRAS VERDES Y SUS PARAJES DE ENSUEÑO

Álamos, maples, pinos y alisos cobijan un paraje sin igual; quienes aman la exploración tienen en río Casas Grandes –como también es conocido– un paraje muy atractivo para apreciar la naturaleza. Existen servicios de guías con los que se puede realizar una expedición de dos días y medio a lo largo de este hermoso brazo de agua, donde hay zonas para acampar y disfrutar de la vista. Hay que aprovechar el viaje para zambullirse a las aguas termales. Es preciso contratar los servicios de un tour operador para vivir al máximo esta expedición.

NUEVO CASAS GRANDES, ANTIGUA CIUDAD COMERCIAL

Hacia el norte del Pueblo Mágico, a 7 kilómetros por la carretera estatal 4, se asienta esta localidad. Nunca el nacimiento y la existencia de un pueblo estuvieron ligados a un acontecimiento tan peculiar como la llegada del ferrocarril. La historia de Nuevo Casas Grandes tiene su origen en 1896, cuando la compañía ferroviaria Río Grande, Sierra Madre y Pacífico se dio a la tarea de construir las vías para que los trenes recorrieran la región de Casas Grandes y así poder distribuir las riquezas naturales de la región. De esta manera fue que, alrededor de la estación del tren y debido al consecuente auge económico y social, en 1922

se le otorgó al novísimo asentamiento el nombre que actualmente porta.

En pleno corazón del poblado, se construyó la **estación del ferrocarril** en 1898. La incesante movilización de mercancías y pasajeros resultó en una derrama económica considerable, facilitando así el nacimiento de varios negocios que se aprovechaban de esta creciente actividad. Esto convirtió a las inmediaciones de la estación en un centro poblacional importante. Después del auge vino la decadencia, y cuando las vías del tren cayeron en desuso, y tras comprobar que el costo de su mantenimiento excedía las ganancias que esta industria generaba, se canceló la ruta Ciudad Juárez - Nuevo Casas Grandes. Hoy, aunque la llegada del ferrocarril ya no irrumpa la cotidianidad de Nuevo Casas Grandes, el monumento que se erigió en la macro plaza recuerda los momentos de bonanza del pueblo.

JANOS, HISTORIA DE APACHES

La carretera estatal 10, conduce al norte a Janos, antes que un pueblo, fue un presidio, pero antes de eso ya había sido una misión, que marcó la frontera virreinal; pero en sus orígenes fue una interminable pradera que sirvió de punto de encuentro de tribus como los apaches, mezcaleros, chiricahuas, mimbrenos y, en menor medida, lipanes y coyoterios.

NO PIERDAS DE VISTA BLACK CHAMORRO

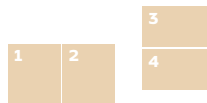
Los viajeros con gran apetito saben que no se deben dejar engañar por los pueblos pequeños, pues un buen restaurante se encuentra en los lugares menos sospechados. **Black Chamorro** es un excelente ejemplo de esto.

Tras varias horas cocido al vapor, el chamorro, la obvia especialidad de aquí, se viste de gala con su abrigo de adobe, adornado con salsas, cebolla, cilantro y tortillas. Cualquiera de sus presentaciones será inolvidable para el comensal carnívoro más exigente. También recomendamos la quesadilla especial: tortilla dorada a la plancha con queso menonita y, por supuesto, carne de chamorro.

Guillermo Prieto y Carretera Janos, Agua Prieta - Ascensión, Centro.

T. 636 130 2237

[f BlackChamorro](#)



1 Sé parte de unas postales de ensueño entre altas torres de piedra.

2 Nuevo Casas Grandes es un histórico poblado donde una vez corría el ferrocarril.

3 Misión de Janos, construcción del año de 1700.

4 Praderas de grandes extensiones se contemplan en Janos.



En 1640, los padres franciscanos fundaron lo que hoy es el pueblo de Janos, lo llamaron Soledad de Janos, en honor a los Janos (o Hanos) tribu hoy extinta. La misión que levantaron se llamó Nuestra Señora de la Soledad de los Janos. Se discute si esta misión estaba donde ahora está el pueblo o más cerca de El Paso, Texas, porque en un levantamiento de varias tribus, entre ellas los Janos, la misión fue destruida.

En 1686 se mandó construir un presidio, el cual se convirtió en uno de los más importantes durante la brutal conquista de los territorios libres a los grupos nativos, principalmente de los apaches.

Actualmente, Janos es un pueblo pequeño pero enorme en el papel histórico que ha jugado en Chihuahua y en todo el país. El **Archivo Histórico Municipal** concentra documentos históricos, libros y papeles eclesásticos, ediciones de *El Correo de Chihuahua* que datan de 1851, correspondencia y fotografías bañadas en sepia. La iniciativa de recuperar este espacio obedece a la idea de salvaguardar material histórico, social y cultural de valor incalculable para la región y el estado.

A espaldas de la Presidencia Municipal, se encuentra el **Templo de San Felipe y Santiago de Janos**, que no sólo es uno de los templos más antiguos del estado, sino es también el único vestigio que se mantiene en pie del pasado colonial de este municipio. De origen castrense, el templo era otrora la capilla del Presidio que llevaba el mismo nombre, el cual fue construido con estilo europeo por los misioneros franciscanos



en 1640. Pese a llevar más de 30 años cerrado, aún se conserva el piso de madera original con el que fue construido. El templo actualmente está bajo proceso de reconstrucción y restauración por parte del Instituto Nacional de Antropología e Historia (INAH) con miras a una posible reapertura al público.



MATA ORTIZ

La orgullosa cuna de los alfareros más reconocidos del norte del país despliega diversos talleres de cerámica, una galería que hace homenaje a don Juan Quezada Celado, el precursor de este arte; y una antigua estación de tren que revive años de bonanza.

TALLERES DE CERÁMICA Y LAS PIEZAS DE BARRO

La alfarería arqueológica de Paquimé se caracterizó por la hechura de pequeñas vasijas tanto de formas convencionales como de formas antropomorfas y zoomorfas, todo vestido de líneas perfectamente rectas y figuras geométricas, grecas, siluetas humanas y de animales pintados principalmente en tonalidades ocre y negro destacan sobre el color blanco cremoso de las vasijas.

Las líneas históricas de Paquimé y de la comunidad Juan Mata Ortiz, se unieron por medio de sus tradiciones alfareras, cuando un solitario alfarero,

en la década de los 70, se dio a la tarea de recuperar los antiguos diseños de la cerámica de Paquimé, y llegó a un estilo llamado "barro de Mata Ortiz", cuya producción artesanal ha llevado el nombre de este pequeño poblado en medio del desierto a todos los rincones del mundo.

GALERÍA JUAN QUEZADA CELADO, EL MAESTRO CERAMISTA

Mata Ortiz le debe mucho a Juan Quezada Celado, y no nada más por haber sido el precursor y creador del movimiento artístico que cambió el destino de un otrora pueblo agrícola, sino

porque, a su vez, compartió su conocimiento y fomentó el acercamiento del arte a todos los pobladores. Fue en 1976 cuando el antropólogo estadounidense Spencer McCallum conoció a Juan Quezada Celado, convirtiéndose en su mecenas y principal divulgador a nivel internacional. Ambos dejaron un gran legado en Mata Ortiz y Casas Grandes.

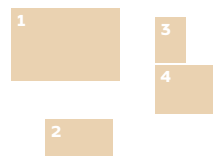
El gran mérito de Juan Quezada fue reproducir y reinventar la técnica de enrollado y apretado que 600 años antes habían creado los habitantes de Paquimé; empleando pigmentos minerales y pinceles con cabellos de niño para crear piezas hechas a mano.



ANTIGUA ESTACIÓN DE FERROCARRIL, OBRA PARA RECORDAR

A principios de 1909, para explotar el recurso maderero de la región, el gobernador de Chihuahua en ese entonces Enrique Creel autorizó a Fred Stark Pearson la creación de la compañía Mexican Transportation Company, Limited, más tarde convirtiéndose en Ferrocarril Noreste de México. A la estación de ferrocarril idónea para acopiar toda la madera obtenida de los aserraderos locales se le nombró Estación Pearson, la que a la postre sería llamada Estación Juan Mata Ortiz.

El Ferrocarril, y todo el comercio que trajo consigo, fue un importante agente de cambio cultural que reinventó prácticamente todo, desde modos de vida hasta cambios de pensamiento.



1 y 2


Fina y detallada es la cerámica de Mata Ortiz.

3

Juan Quezada, maestro ceramista de talla internacional.

4

Antigua estación del tren, recuerdo del cambio cultural.



MADERA

Escápate a esta región montañosa, una de las joyas naturales más significativas de la zona. Y no te pierdas:

- **Presa Peñitas.** Destino perfecto para la pesca de trucha durante todo el año, gracias a su criadero.
- **Manantial de Sirupa.** Un paraíso termal para disfrutar acompañado, rodeado de la naturaleza de la región.
- **Santuario de la Cotorra Serrana.** Área Natural Protegida de más de 108 mil hectáreas que protege a la cotorra serrana oriental (*Rhynchopsittaw pachyrhyncha*), una especie endémica de México que cuenta con una protección legal en el país y el mundo.
- **Rancho La Manga.** Un paraje entre frondosos árboles lleno de cabañas y algunos tipis para acampar. Para conocerlo hay que dar un paseo en caballo, lanzarse de la tirolesa o atravesar el puente colgante.

Emblemas de la región

RESERVA DE LA BIOSFERA JANOS

Nombrada en 1979 como Refugio de Fauna Silvestre por el presidente Lázaro Cárdenas, el área que comprende los más de 5 mil kilómetros cuadrados de la reserva es un microuniverso alfombrado de pastizales nativos y pequeños matorrales aquí y allá, es hogar de varias

especies endémicas como coyotes, tecolotes llaneros, tortugas ornadas, serpientes de cascabel, y, como invitado de honor, el bisonte americano. Es en Janos donde se encuentra la última manada de este gran bovino de todo México. Aquí también es donde habita el mayor asentamiento de perritos de la pradera en Norteamérica.



PINTURAS RUPESTRES


Unos de los atractivos principales de la zona son los vestigios de los asentamientos prehispánicos del valle de Casas Grandes. Por la evidencia arqueológica que se ha encontrado se pueden apreciar pistas pertenecientes a dos periodos de la historia: el periodo pre-agrícola, del cual encontramos arte rupestre y la adecuación de cuevas como vivienda y abrigo; y el periodo agrícola, con las características casas en acantilado. En una de estas, la más grande, se observan los vestigios de un enorme granero construido con pajas y barro. Así como la base de otro, que habla de la organización social y económica de quienes las construyeron.

De esta época se pueden visitar también las **cuevas del Zorrillo** y la **Cueva del Rincón**. Mientras que las cuevas con arte rupestre, empleadas en la prehistoria como refugios o abrigos para pasar la noche, se ubican en el área de la **Cueva de la Golondrina**.

CUEVA DE LA OLLA

Habitada por la etnia mogollón en el año 1110 d.C., es uno de los sitios más icónicos de la cultura de Paquimé, formado por siete habitaciones construidas dentro de un escarpado abrigo rocoso. Del complejo destaca el espectacular granero circular que desde lejos parece una olla, de ahí el nombre de la cueva, en el que se almacenaban granos como el maíz y también calabazas. Tanto las habitaciones como el granero fueron construidos con adobe colado y muestran la hechura típica de Paquimé, como las puertas en forma de T.

Todas las cuevas adyacentes eran sagazmente aprovechadas. En el área plana del vestíbulo cercano a la Cueva de la Olla se construyeron siete recintos. En algunos de estos se encontraron osamentas humanas, pues era común enterrar a los difuntos dentro de las cuevas.





REGIÓN
**BARRANCAS
DEL COBRE**



INFORMACIÓN TURÍSTICA



Presidencia municipal de Creel

Av. López Mateos s/n, Centro.
T. 635 456 0450.

CONECTIVIDAD



Creel: A 258 km al suroeste de la ciudad de Chihuahua por la carretera federal.

Batopilas: A 136 km al sur de Creel por camino estatal.

Guachochi: A 157 km al sureste de Creel por camino estatal.



Autotransportes Turísticos del Noroeste llegan a Creel desde Chihuahua y a las Barrancas del Cobre desde Creel.



El Chepe:

Desde Chihuahua:

Horarios de taquilla: L, M, J y V de 9:00 a 14:00 hrs.
y de 15:00 a 16:00 hrs. Mi y S de 5:00 a 6:00 hrs.
y de 9:00 a 12:30 hrs.

Desde Creel:

Horarios de taquilla: D de 7:00 a 8:00 hrs.
y de 12:00 a 16:00 hrs. M y J de 7:00 a 15:00 hrs.
Mi, V y S de 9:00 a 16:00 hrs.

De Creel a Divisadero sale a las 9:00 hrs.
con llegada a las 10:55 hrs.

De Divisadero a Bahuichivio sale a las 10:55 hrs.
con llegada a las 12:25 hrs.

De Bahuichivio a El Fuerte sale a las 12:25 hrs.
con llegada a las 15:35 hrs.

Hospedaje



Touroperadores



Agencias de viaje



Inspiración para tu viaje

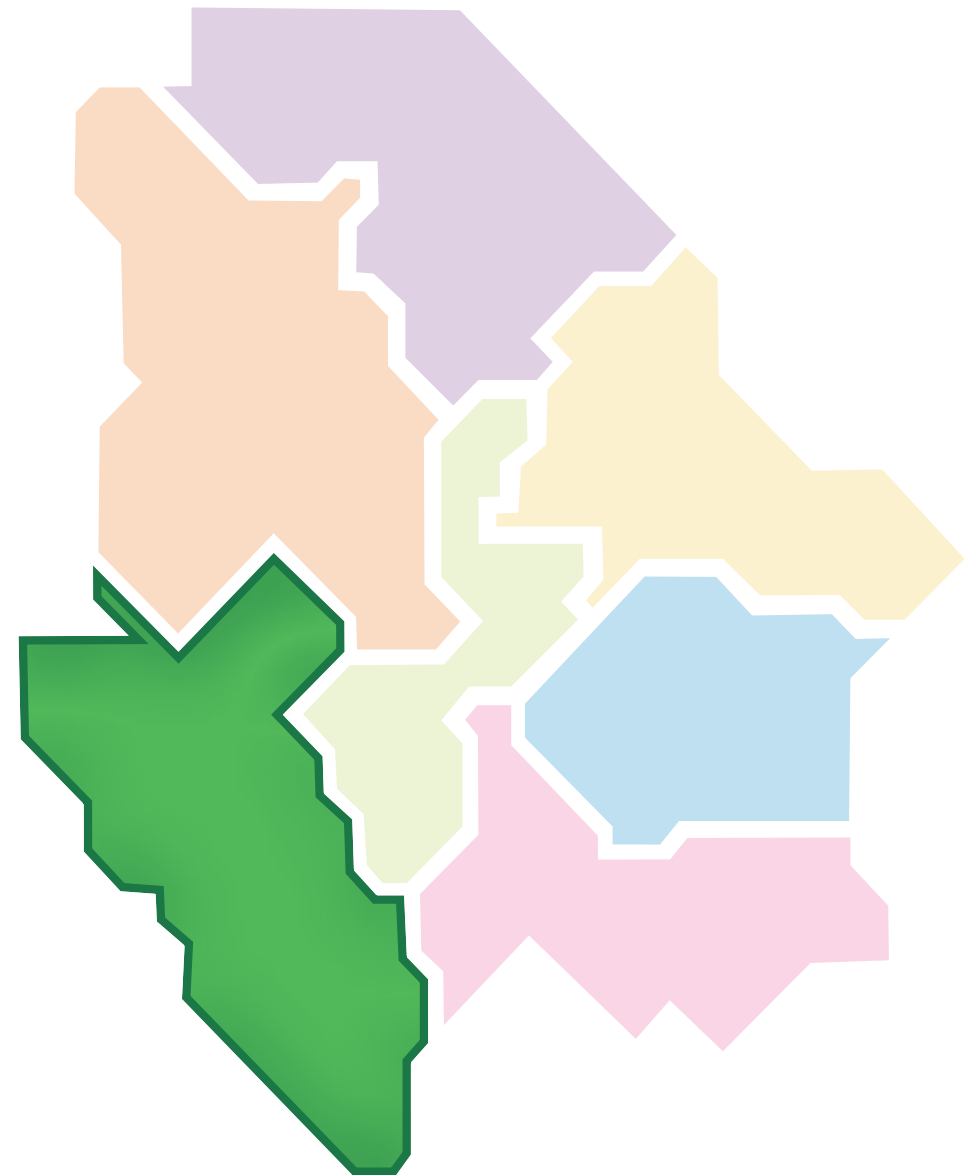
Las Barrancas del Cobre es un impresionante sistema de cañones conocido como el Gran Cañón de México. Estas barrancas ofrecen paisajes incomparables y una rica herencia cultural con la presencia del pueblo rarámuri. Aquí se conjugan la vasta geografía, las actividades turísticas y la convergencia de diferentes culturas, cosmovisiones y estilos de vida. La mejor manera de disfrutar a plenitud la

región es contratar los servicios de un tour operador y guías locales.

CONOCE LA REGIÓN

• **Creel.** Llegar a bordo del tren es un agasajo, aquí esperan museos, templos, miradores y acercarse a la riqueza artesanal de la comunidad rarámuri, platicar con quienes hacen la música, los artistas del violín y la figura del piano, Romeyno Gutiérrez.

REGIÓN BARRANCAS DEL COBRE



- **Batopilas.** Famoso pueblo minero del que ahora puede verse antiguas haciendas y casonas. Sus caminos serpenteados se acompañan de paisajes de extraordinaria belleza con incontables miradores que superan los 1,700 metros de profundidad.
- **Guachochi.** Presume barrancas que quitan el aliento, museos dedicados a la comunidad rarámuri, cuevas y bellos escenarios para quienes aman la aventura y los deportes extremos.





PUEBLO MÁGICO CREEL

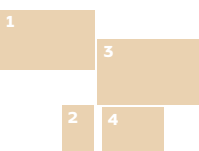
Cada aventura comienza con un cautivador punto de partida, y eso es precisamente lo que representa Creel para los visitantes de las Barrancas del Cobre, uno de los espacios naturales más impresionantes del país. Se ubica en la Sierra Tarahumara y es una región montañosa y boscosa que brinda acceso a imponentes cañones, barrancas y formaciones rocosas. Desde 2007, forma parte de los Pueblos Mágicos del país, que son un reflejo de la identidad nacional en cada uno de sus rincones y se convierten en una piedra angular para descubrir el encanto de México.

EN EL CORAZÓN DEL PUEBLO Plaza Central, la que todo lo mira

Con su quiosco de hierro que ostenta columnas pequeñas y un domo arqueado, da la bienvenida a los visitantes. Este espacio estratégico permite observar el movimiento que rodea a la región y la vida que se desarrolla en el pueblo. La plaza suele ser el punto de encuentro para locales y turistas, y es ideal para aprender sobre la historia de este lugar a través de las placas y monumentos que honran su pasado.

Templo y Monumento a Cristo Rey
Luce un estilo neogótico con elementos arquitectónicos que evocan a las catedrales europeas, recibe a fieles y turistas que desean admirar su arquitectura. Su fachada principal presenta una gran puerta de entrada con arcos apuntados y una torre central rematada por una cruz. En el interior, alberga una imagen de Cristo Rey que es objeto de devoción por parte de los feligreses.

El monumento a Cristo Rey, por su parte, es una imagen icónica y un punto de referencia en Chihuahua. Muchos visitantes se acercan para apreciar la escultura y disfrutar la vista



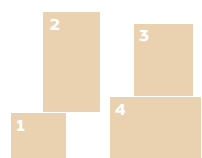
- 1** Creel, un pueblo lleno de magia, color y alegría.
- 2** Templo de Cristo Rey resulta peculiar por su torre y cruz.
- 3** El Museo de Arte Sacro exhibe una colección muy completa de la historia y cultura de Creel.
- 4** Rodeada de un bosque de pino, se mira la Cascada de Cusárare.

panorámica de la ciudad que ofrece desde su ubicación. Este monumento de aproximadamente 8 metros de altura se compone de bronce y representa la silueta de Cristo con los brazos abiertos, alzándose imponente sobre un pedestal.

Museo Tarahumara de Arte Popular
Preservar, exhibir y promover el arte y la cultura de los tarámuris, es uno de

los principales objetivos de este museo; ubicado en la antigua estación del tren de Creel. Resguarda una colección diversa de arte popular tarámuris que incluye objetos de cerámica, textiles, cestería, instrumentos musicales y objetos de uso cotidiano. Estas piezas reflejan la rica tradición artesanal de los pueblos indígenas y su habilidad, creatividad y control con el uso de diferentes materiales y texturas.





- 1** Valle de los Hongos y su espectacular vista.
- 2** Valle de los Monjes, un espacio para convivir con la comunidad rarámuri.
- 3** Lago de Arareko, sus aguas apacibles invitan a mirarlo por horas.
- 4** Al paso por esta región, el encuentro con rostros bellos e inocentes es el mejor recuerdo de viaje.



HACIA EL SURESTE

Valle de los Hongos, una historia de más de 20 millones de años

A 4 kilómetros al sur de Creel, en la Sierra Madre Occidental, en el municipio de Bocoyna, se esconde una formación rocosa cuya estructura es muy parecida a la de los hongos; de ahí su nombre. La zona, además, cuenta con hermosos paisajes montañosos, bosques y cascadas cercanas, como la famosa Cascada de Basaseachi, una de las más altas de México, a 130 km al noroeste de Creel.

Valle de Monjes, un lugar sagrado entre montañas

A 12 kilómetros al sureste de Creel, se localiza este valle salpicado por un conjunto de formaciones rocosas que se asemejan a figuras humanas

meditando. Estas estructuras naturales han sido moldeadas por la erosión del viento y el agua a lo largo de millones de años.

El valle cuenta con senderos y miradores que ofrecen vistas panorámicas impresionantes de la región, ideal para hacer excursiones y admirar la increíble riqueza natural del estado.

Lago de Arareko, rodeado de coníferas

A 5 km de Creel, en el pueblo de San Ignacio de Arareko, espera un hermoso cuerpo de agua que destaca por su entorno natural impresionante. Aquí se disfruta de un clima apacible y la posibilidad de conectar con los diferentes elementos de la naturaleza. Posee una longitud total de 3 kilómetros con una forma de U y una superficie de 40 hectáreas. Además, se encuentra rodeado de bosques de pino y encino, lo que lo convierte en un lugar ideal para disfrutar de la naturaleza y realizar actividades al aire libre. Caminatas, paseos a caballo y en bici de montaña o recorrer el lago en lancha de remos. El lugar ideal para disfrutarlo es en verano; en invierno regala una hermosa vista cubierta de nieve.



HACIA EL OESTE
Cascada de Rukiraso

Al inicio de la Barranca de Tararecua, en el Arroyo de San Ignacio, se forma esta caída de agua de 30 metros de altura, que regala una impresionante vista de esta quiebra provocada por el pasar del agua, provocando un sonido apabullante de su fluir. Para llegar a ella se tiene que hacer uso de una cuatrimoto

o emprender un camino complejo que reta a cualquier aventurero.

Aguas termales de Recowata

Por la carretera a divisadero, en el fondo del Cañón de Tararecua es posible aprovechar las propiedades curativas y relajantes de estas aguas termales, que son fuentes de agua subterráneas que emergen a la superficie con una



NO PIERDAS DE VISTA
EL CHEPE

Una de las experiencias más destacadas al visitar la región de Barrancas del Cobre es recorrerla a bordo del famoso Chepe, el Ferrocarril Chihuahua al Pacífico. Este icónico tren atraviesa paisajes impresionantes y ofrece una vista privilegiada de las imponentes barrancas y montañas de la región.

El viaje en El Chepe permite adentrarte en la belleza natural de la zona mientras te desplazas a través de túneles, puentes y desfiladeros; disfruta vistas panorámicas inigualables que capturan la grandeza y majestuosidad de las Barrancas del Cobre. Además, ofrece diferentes rutas y opciones, desde viajes cortos hasta travesías más largas que cubren una mayor extensión de la región; es una experiencia única que permite adentrarse en el corazón de las Barrancas del Cobre y disfrutar de una travesía inolvidable.

chepe.mx



temperatura más alta que la del ambiente; en este caso de aproximadamente 35° Celsius.

Llegar a ellas implican un descenso desafiante en picada de 3 kilómetros, lo que las hace ideales para aquellos amantes de la adrenalina.

Parque de Aventura Barrancas del Cobre


Una amplia gama de actividades y aventuras al aire libre es la propuesta principal de esta impresionante región. Se puede optar por un recorrido en tirolesa, en el ziprider más largo del mundo, con sus 2,554 metros y a una velocidad de 80 a 135 km por hora. Para disfrutar de vistas panorámicas

espectaculares o aprovechar las variadas rutas de senderismo que te llevan a través de los cañones, el Parque de Aventura Barrancas del Cobre es ideal para adentrarse de forma segura y divertida en este espacio natural.

Dentro de él es posible disfrutar de un emocionante paseo en teleférico, o tomar el famoso Tren Chepe, que recorre la región con paradas en varios puntos de interés.

El aventurero extremo tiene en la Vía Ferrata un descenso de rapel de 48 metros de altura, cruzará puentes colgantes y escalará.

Desde la pared de cristal del restaurante se mira la majestuosidad de las barrancas.



- 1** El fondo del Cañón de Tararecua regala aguas termales para disfrutar.
- 2** A miles de metros de altura es posible ver las barrancas en toda su plenitud.
- 3** El zipline es otro medio para mirar las barrancas desde otra perspectiva.



DÓNDE
CHIHUAHUA CAPITAL
Museo Tarahumara de Arte Popular
Av. Ferrocarril 178, la Estación.
Horario: L a S 9:00 a 18:00 hrs.
D 9:00 a 13:00 hrs.
T. 635 456 0080

Parque de Aventura Barrancas del Cobre
Barrancas del Cobre, Areponapuchi.
T. 614 194 0271
parquebarrancas.com
[Parque de Aventura Barrancas del Cobre](#)
[parquebarrancas](#)

PUEBLO MÁGICO DE BATOPILAS

Situado en un profundo cañón, este lugar es una joya histórica. Aquí no sólo se puede visitar la imponente Iglesia de Santa María de los Ángeles, construida en el siglo XVIII y reconocida por su impresionante fachada barroca y sus hermosas pinturas murales, sino también conocer la tradición minera de la región.

EN EL CORAZÓN DEL PUEBLO

Plaza Central

Le rodean pequeñas casas coloridas, a un lado está la Presidencia Municipal del siglo XIX, casonas y haciendas. Para conocer los sitios emblemáticos, sus historias y leyendas, recomendamos contratar a un guía local. La plaza central con su bello quiosco colonial es el punto de partida para conocer sus huertos de frutas como papayas, mangos, cítricos y aguacates.

Templo de la Virgen del Carmen, del siglo XVII

Rodeado de montañas y cerca del río Batopilas, el recinto está dedicado

a la Virgen del Carmen, que es una advocación de la Virgen María. Su construcción es un ejemplo destacado del estilo barroco y neoclásico en la región. Es un espacio de culto religioso con detalles ornamentales tallados en piedra. En su interior, de apariencia modesta, luce el altar mayor con una imagen de la Virgen del Carmen.


El templo se ha convertido en un importante lugar de peregrinación para los fieles de la región y también atrae a turistas interesados en la historia y la arquitectura religiosa, sobre todo porque posee una ubicación inmejorable.



1 Entre montañas de un rico verdor se cobija Batopilas.

2 Por la noche, la iluminación en el centro del pueblo le devuelve su aire colonial.

3 Para conocer la historia del pueblo mágico, una opción es mirar estos murales.



UNA TRADICIÓN DE MANO EN MANO CESTERÍA Y FABRICACIÓN DE VIOLINES ARTESANALES

Los waris son una artesanía típica de los rarámuris, la técnica que usan es transmitida de generación a generación; las artesanas usan la palmilla -que crece en el fondo de los barrancos- para crear una amplia variedad de objetos tejidos a mano. Estos objetos incluyen canastas, sombreros, tapetes, bolsos y diversos utensilios domésticos.

En cuanto a la fabricación de violines, la región también cuenta con una destacada tradición artesanal en la construcción de violines, utilizando técnicas tradicionales y materiales de alta calidad. Estos violines artesanales son conocidos por su sonido excepcional y su cuidadoso trabajo en los detalles, sobre todo, su trabajo contribuye a mantener viva la cultura y el patrimonio artesanal de la región.

Museo Comunitario Entrañas de Plata

Conocer el pasado de una región es clave para entender la cultura, tradición y forma de vida de un lugar. Aquí es posible conocer sobre el pasado minero de este pueblo mágico, fundado en el siglo XVIII por los españoles tras el descubrimiento de ricos depósitos de plata en la región; durante el siglo XIX alcanzó su punto máximo y llegó a tener alrededor de diez mil habitantes.

En este recinto, los turistas pueden descubrir el impacto de esta actividad económica en la región y conocer cómo es el proceso de la extracción de plata y los diversos usos que se le ha dado a través del tiempo.



ROMEYNO GUTIÉRREZ LUNA, EL PIANISTA RARÁMURI QUE HA PASADO FRONTERAS

Desde muy pequeño se escribió su futuro prometedor como pianista. Mozart, Chopin y Schubert fueron su inspiración. Su amor por el piano nació de niño cuando escuchaba a su padrino, Romayne Wheeler, un estadounidense que llegó a vivir a Chihuahua, y pronto hizo muy buena amistad con su padre, Juan Gutiérrez, un violinista sobresaliente nacido en el poblado de Retosachi.

Sus clases de piano con su padrino dejaron ver su gran habilidad y talento, pronto, transcribió las piezas clásicas de la música rarámuri y comenzó a tocarlas.

En sus inicios profesionales, Romeyno acompañaba a su padrino en sus presentaciones; le abría sus conciertos. De a poco, empezó a tener sus propias actuaciones musicales que lo han llevado por Estados Unidos y Europa. Actualmente, Romeyno es considerado el primer pianista indígena de América Latina.



Sabores tradicionales, los mejores quesos y licores artesanales

Una tradición quesera que se remonta a la llegada de los colonizadores y la influencia de los menonitas en la región han sido factores clave para que Chihuahua destaque por su amplia oferta de quesos artesanales, como el menonita y el asadero.

En esta zona, los rarámuris se distinguen por hacer un delicioso queso de leche de chiva, es un producto muy buscado entre quienes lo han probado.

En cuanto a los licores, Chihuahua es conocido por su producción de la

bebida regional llamada sotol, un destilado elaborado a partir de la planta del mismo nombre, que crece en el desierto de Chihuahua. Ambos productos son el recuerdo de una tradición culinaria única, que responde al aprovechamiento de los recursos que provee la región.

Río Batopilas, el río encajonado

Es uno de los principales afluentes del río Urique y está situado en la famosa Barranca del Cobre. Se caracteriza por sus aguas cristalinas y su belleza natural, misma que fluye a lo largo de un paisaje montañoso y escarpado, rodeado de exuberante vegetación y acantilados rocosos.

El río atraviesa el pueblo de Batopilas, la cual lleva su nombre, y proporciona una fuente vital de agua para la región. El entorno natural es conocido por su biodiversidad y sus paisajes espectaculares, lo que la convierte en un destino popular para los amantes de la naturaleza, excursionistas y aventureros.

Mirador de La Bufa

Es una formación natural situada en la Sierra de la Bufa, arriba ofrece una impresionante vista panorámica de la ciudad de Chihuahua y sus alrededores. Para llegar a ella es fundamental tomar un trayecto ascendente y boscoso hasta alcanzar la cima. Una vez en el mirador, se puede apreciar una vista espectacular de la región, con sus edificios, calles y la ciudad extendiéndose hasta el horizonte.

Durante el trayecto, es posible apreciar el atardecer y la forma en que el sol tiñe el cielo de tonos cálidos y la ciudad se ilumina gradualmente.

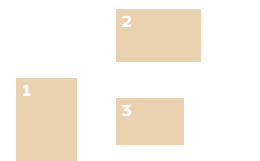


Misión Jesuita del Santo Ángel Custodio de Satevó, la Catedral perdida

A 8 kilómetros al sur de Batopilas, siguiendo el cauce del río, se llega a esta misión religiosa y educativa, establecida en el siglo XVII por la Compañía de Jesús con el propósito de convertir a los indígenas al cristianismo, así como educarlos en la doctrina católica y enseñarles habilidades prácticas para mejorar su calidad de vida.



La misión de Satevó tuvo un papel importante en la vida de la comunidad indígena local, brindando servicios religiosos y educativos durante muchos años. Sin embargo, en el siglo XVIII, la Compañía de Jesús fue expulsada de los territorios españoles, incluyendo México, y la misión fue abandonada. En la actualidad, sus vestigios pueden visitarse y así disfrutar de los restos arquitectónicos que reflejan el paso de los jesuitas durante la época colonial.



- 1 El río Batopilas puede recorrerse en una excursión a caballo.
- 2 Panorámicas que hacen sentir la libre.
- 3 Misión de Satevó es un paraje muy concurrido para una escapada inolvidable.



PUEBLO MÁGICO DE GUACHOCHI

Situado en la parte sur de la Sierra Tarahumara, Guachochi se rodea de bosques de pinos y barrancas espectaculares. Es el punto de enlace entre la región de las Barrancas del Cobre y la Ruta de Villa, así como explorar la comunidad indígena rarámuri y sumergirse en su rica cultura.

EN EL CORAZÓN DEL PUEBLO Parque Las Garzas

Es un espacio recreativo que irradia frescura y ofrece la posibilidad de realizar un paseo en lancha, pescar o emprender largas caminatas. Este lugar es el destino ideal para aventurarse a visitar la impresionante Cascada El Salto, que se encuentra cerca de este paraíso natural, y enajenarse por un momento del bullicio de la ciudad.



Cascadas El Salto Grande

Ubicada a sólo cinco minutos del centro del pueblo mágico, esta cascada se origina en el río El Salto y cuenta con una caída de 10 metros seguida de otra de 15 metros. Es una cascada emblemática que atrae tanto a los locales como a los visitantes.

El sonido del agua golpeando las rocas, combinado con la brisa refrescante, crea una experiencia inolvidable para aquellos que visitan este hermoso lugar por primera vez. La cascada forma parte de las impresionantes cascadas de la Sierra Tarahumara y está rodeada por un andén de escalones empedrados, cuyo pasamanos de madera conduce a un mirador situado debajo de la cascada.

Cueva La Hierbabuena

A unos 2 kilómetros al sur, se localiza esta cavidad formada de piedra que en tiempos remotos fue habitada por los tarahumaras. Se rodea por un hermoso bosque con una vista increíble del río Guachochi y es perfecta para acampar, hacer caminatas, rapel y escalada.

La atracción principal de este espacio es la vista que ofrece a la Piedra de la Virilidad, una formación rocosa natural en forma de órgano masculino, la cual mide aproximadamente 30 metros de altura.

Cañón del Jaguar

Cumbres imponentes y barrancas con abismos profundos, todo envuelto en un espectáculo de contrastes y vistas que cautivan a cualquier visitante.

Para apreciar de mejor forma este paisaje, a tan solo 10 kilómetros del centro del pueblo, por el camino viejo Guachochi-Sinforosa, se encuentra el Mirador del Cañón del Jaguar, un lugar ideal para conectarse con la naturaleza y maravillarse con la belleza de este cañón.

Aguas termales de Guachochi


Estas aguas provienen de manantiales subterráneos y son conocidas por sus propiedades beneficiosas para la salud y el bienestar. Se cree que sus altas temperaturas y la presencia de minerales en el agua pueden tener efectos relajantes y curativos para diversas afecciones como el estrés, dolores musculares y articulares, problemas de circulación y enfermedades de la piel.

Además de sus propiedades terapéuticas, las aguas termales de Guachochi ofrecen un entorno natural y tranquilo donde los visitantes pueden disfrutar de un baño relajante al aire libre, mientras disfrutan de los paisajes majestuosos que se mantienen a su alrededor.

Barranca de Sinforosa

De gran espectacularidad, esta barranca tiene una profundidad máxima de 1,830 metros en el mirador de Cumbres de Huérachi, y en su fondo fluye el río Verde, el afluente más importante del río Fuerte.

Es estrecha pero increíblemente profunda, lo que la hace destacar a nivel mundial. Una de las rutas más hermosas es a través de Cumbres de Sinforosa, donde un sendero serpentea entre imponentes paredes verticales. En el camino, además, se recorren los impresionantes saltos de agua de las cascadas Rosalinda, con una caída de 80 metros y una de las más hermosas de la región.



- 1** Paseos por el lago de Parque Las Garzas.
- 2** Cascada El Salto, su caída resulta espectacular.
- 3** Cumbres que quitan el aliento, parte de la belleza de las barrancas



NO PIERDAS DE VISTA CENTRO ECOTURÍSTICO KOKOYOME

Forma parte de las Cumbres de Guerachi y es un lugar ideal para disfrutar la naturaleza al máximo. Además del bello entorno, tiene una cascada y rutas de senderismo. Entre los servicios que ofrecen están las cabañas, zona para acampar. Durante tu estancia debes probar las delicias del lugar. Km 35 carr. Guachochi-Baborigame, Guachochi.



Emblemas de la región

PARQUE NACIONAL BASASEACHI

Este parque mexicano se localiza a 134 km al noroeste de Creel. Es famoso por su cascada, la cual le otorga su nombre, y es considerada la segunda más alta del país. Tiene una caída de 246 metros sobre la Barranca de Candameña. La sensación de paz y tranquilidad que envuelve el lugar es simplemente incomparable. Ahí es posible disfrutar de una caminata serena a través de senderos bien marcados que conducen hasta el mirador de la cascada, donde es posible maravillarse con las vistas panorámicas que el espacio ofrece.

Entre los parajes naturales está la **Barranca de Candameña**, con 1,640 metros de profundidad y miradores impresionantes por la verticalidad del cañón y su estrechez, esta barranca se ha posicionado como una de las más asombrosas de la región. Los desfiladeros abismales, con más de un kilómetro de profundidad vertical, se suceden en distancias de apenas unos cientos de metros, mientras que en otras barrancas esto ocurre a lo largo de kilómetros.

Desde los miradores de **Piedra Volada** se puede disfrutar de una vista impresionante de la barranca, que abarca una de las zonas más profundas y estrechas de la región. Esta panorámica resulta imponente debido a la cercanía de la enorme pared rocosa de El Gigante, la cual se eleva a unos 600 o 700 metros de distancia y presenta un impresionante corte vertical de más de 700 metros que se inicia desde la orilla del río de Candameña. La forma más recomendada de acceder a este mirador es a través de la comunidad de Huajumar; desde este punto, se puede realizar una caminata de aproximadamente una hora hasta llegar al mirador ubicado frente a la cascada, el único punto desde el cual se mira en su totalidad la majestuosidad de su caída. Desde ahí también puede verse la **Peña El Gigante**, un imponente

monolito de piedra que destaca por su verticalidad extrema y una caída libre de aproximadamente 885 metros; con esta impresionante altura, se ha ganado el título de la pared vertical más alta de México. La peculiar forma de esta estructura la convierte en un desafío tentador para los entusiastas de la escalada, quienes se sienten atraídos por la oportunidad de conquistarla. Para disfrutar de la majestuosidad de esta maravilla natural, se recomienda admirarla desde los miradores de Huajumar.

El parque nacional es conocido por sus hermosos paisajes naturales, destaca la exuberancia de sus bosques, predominantemente compuestos por pinos y encinos en las zonas más altas, así como por una variedad de arbustos como acacias, alisos o ailes y algunas especies de agave.



CUSÁRARE

Se localiza a 22 km al sur de Creel. Para conocer este lugar hay que ir al **Museo Loyola**, ubicado en los cimientos de un antiguo convento. El edificio fue construido por los rarámuris, quienes usaron gruesas paredes de adobe y piedra. Es un lugar único que combina el arte sacro jesuita con la cultura rarámuri; la colección exhibida es el resultado de la recolección de obras en misiones cercanas, se contabilizan al menos 45 obras de arte sacro, principalmente del siglo XVI al XVII; también se muestran piezas tradicionales de la región, como textiles, cerámica y tallados en madera.

La **Misión de los Cinco Santos Señores de Cusárare** es una antigua iglesia que data de mediados del siglo XVIII; es un sitio histórico y culturalmente relevante en la región. Se ha mantenido en buen estado a lo largo de los años, destacándose por sus hermosos diseños inspirados en motivos rarámuris. Está ubicada

en una hondonada rodeada por áreas montañosas con formaciones rocosas y una densa vegetación compuesta por pinos y otras especies propias de los bosques fríos.

Nadie puede irse sin mirar la **Cascada de Cusárare**, su forma evoca una majestuosa catarata y un torrente que se vuelve imponente durante el verano, esta maravilla natural se alza a más de 30 metros de altura, rodeada por un exuberante bosque. Para llegar hasta a la cascada hay que hacer una caminata de aproximadamente 2 kilómetros por una pintoresca vereda. Además de su imponente altura, el espacio natural cuenta con escalones que conducen hasta su fondo, y al tiempo ofrecen una perspectiva única y cautivadora. Esta cascada es considerada una de las joyas más preciosas de la Sierra Tarahumara, y desde este punto también se puede disfrutar uno de los miradores más impresionantes de la Barranca del Cobre.



REGIÓN
**PARRAL, RUTA
DE VILLA**



REGIÓN PARRAL, RUTA DE VILLA

INFORMACIÓN TURÍSTICA



Dirección de Desarrollo Económico
Mina La Prieta, Estaño y Topacio s/n, Fátima.
T. 627 525 4400, 525 8640.

CONECTIVIDAD



Norte: Carretera federal 24 y 16
conduce a la ciudad de Chihuahua.
Sur: Carretera federal 45 lleva a la
ciudad de Durango.



Estrella Blanca, Omnibus de México,
Omnibus Mexicanos y Autotransportes
Rápidos Delicias llegan al Pueblo
Mágico Hidalgo del Parral.

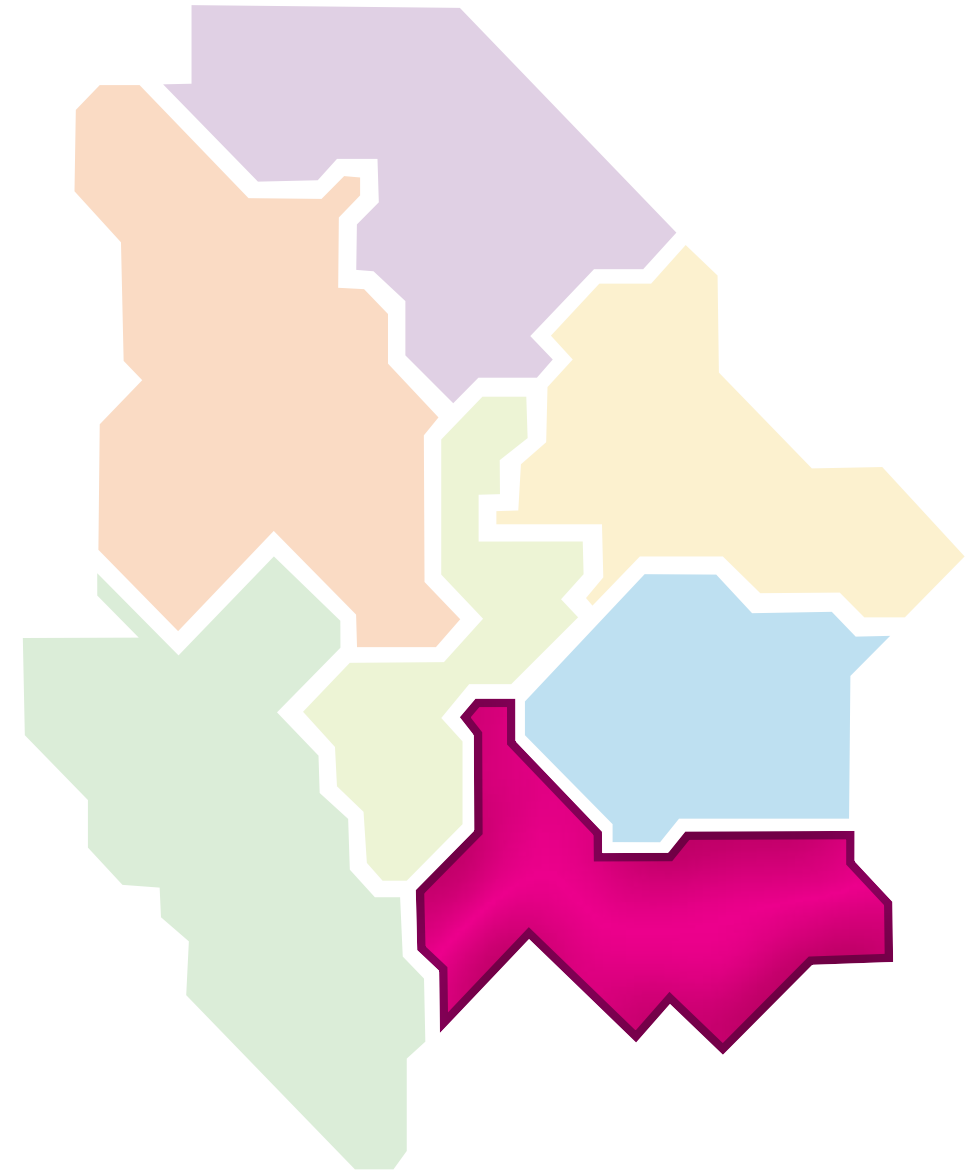
Hospedaje



Touroperedores



Agencias de viaje



Inspiración para tu viaje

Socavones de minas centenarias que perforan cerros y vegas fértiles son los paisajes que regala esta región, al sur del estado; una zona que cobija los pueblos más viejos y ricos de historia minera pero también con una destacada presencia de la figura del general Francisco Villa. Los amantes de la historia de México y los seguidores de Villa encontrarán en este región parte de las raíces del país.

CONOCE LA REGIÓN

• **Hidalgo del Parral.** Recién nombrado Pueblo Mágico, es conocido por la gran cantidad de monumentos que aloja, se cuentan 560 para ser exactos, con un gran valor histórico y cultural para la región y el país. También es el lugar donde murió el general Francisco Villa, el Centauro del Norte.

• **Santa Bárbara.** Un pueblo de origen minero que dio crecimiento a esta región con sus vetas. Hoy se recuerda esa bonanza en el Museo del Minero.
• **Valle de Allende.** Es otro pueblo que al visitante le regala una historia minera reflejada en algunos de sus recintos. Quien llega a este destino encontrará un paraíso para refrescarse: Ojo de Talamantes.





HIDALGO DEL PARRAL, LA CAPITAL DEL MUNDO

Testigo de eventos trascendentales como la intervención francesa y la revolución mexicana, este Pueblo Mágico es el reflejo de los cambios que enfrentó nuestro país a lo largo de la historia. Museos, espacios naturales, templos religiosos y edificaciones gubernamentales reciben a los visitantes y comparten con ellos toda su riqueza cultural.

EN EL CORAZÓN DEL PUEBLO Plaza principal

Es uno de los lugares más icónicos de Parral. Está rodeada de impresionantes edificios históricos como la **Parroquia de San José**, construida entre 1673 y 1686, sus muros lucen un decorado elegante de rombos, en el segundo cuerpo de la portada destaca el nicho con la imagen del Señor de San José. Dentro se miran retablos barrocos del siglo XVIII. Aquí yacen los restos de don Juan Rangel de Biezma, fundador de este pueblo.

Aunque no se conoce la fecha exacta de su fundación, se sabe que la plaza ya existía en 1633, cuando se construyó la primera parroquia, donde se encuentra el famoso reloj solar. Desde su fundación, la plaza ha tenido un bello quiosco y, hasta hace poco, tenía una estatua de Juan Rangel de Biezma, fundador de la ciudad, inmortalizado de rodillas para probar los metales de

la tierra. Sin embargo, esa estatua fue trasladada recientemente a la remodelada Plaza de la Identidad.

Centro de Documentación e Información, el más completo del norte de México

A un costado derecho de la plaza, aparece este edificio construido en 1860 por las manos y la tropa del coronel Porfirio Díaz, quien luego se convertiría en el presidente de México. El lugar encierra una historia fascinante. Solo cuatro años después de su construcción, don Benito Juárez lo eligió como sede del Gobierno de la República en 1864. La mera presencia de estos dos personajes destacados en la historia nacional otorga al Centro de Documentación un estatus de importancia histórica indiscutible.

Hoy en día, el edificio ha sido cuidadosamente restaurado y alberga el valioso legado cultural de los habitantes de Parral, desde los primeros días

de la ciudad. Se resguardan aquí los documentos del reino de Nueva Vizcaya de cuando este Pueblo Mágico fue su capital. Cuenta también con la Biblioteca Franklin, con una colección de libros de interés público.

Teatro Hidalgo

Embajador de la rica cultura de Parral desde tiempos del porfiriato, este majestuoso sitio se erige, tras su remodelación, como un encantador escenario al aire libre. A lo largo de su historia ha desempeñado diversos roles, incluyendo el de cuartel de los liberales liderados por el General Donato Guerra y como parte del Convento y Templo de San Francisco de Asís.

En sus imponentes muros se han entonado sinfonías como la inmortal ópera de Giuseppe Verdi, *Il Trovatore*; obras maestras como *Tosca*, *Caballería Rusticana*, *Pagliacci* y *Fausto*, que han trascendido las fronteras y dejado su huella en todo el mundo.

Durante un tiempo, este espacio se transformó en una sala cinematográfica, cautivó a la audiencia desde 1923



hasta 1928. Era tanta su popularidad que, según señalan los archivos, fue trágicamente consumido por las llamas en un incendio provocado por su rival, el cine Alcázar. Tras una exitosa rehabilitación, hoy en día, este recinto brilla como un vibrante centro cultural.

Iglesia de la Virgen del Rayo

La leyenda dice que en Parral la rutina religiosa dio un giro asombroso al presenciar un milagro. Fue en el año 1686 cuando una procesión rogó a la Virgen del Rayo por la lluvia tan ansiada en la región, y entonces el portento ocurrió: un rayo iluminó a los

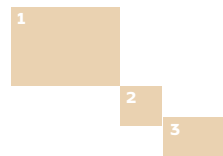


NO PIERDAS DE VISTA EL VIEJO MUNDO

Es un hotel boutique de ocho acogedores habitaciones con todos los servicios. Cada habitación lleva el nombre de un personaje importante de Parral. Tiene un lugar muy especial, su restaurante, en cuyo espacio hay cabida para privados donde los comensales pueden ver aparadores con botellas de tequilas como parte de la colección privada del dueño. Inició con treinta botellas y ahora ya se contabilizan más de 2800, todas ellas, regalos que le han hecho los parralenses. El Viejo Mundo es un sitio histórico, en 1865, durante la batalla de la intervención francesa, fue asesinado el general Pedro Meoqui Mañón, quien se destacó por participar en la guerra de Reforma y acompañar a Benito Juárez hasta la frontera.

[f Hotel Boutique El Viejo Mundo](#)

devotos, dejando su fulgor grabado en el rostro de la Virgen. A partir de ese momento, el templo cambió su nombre y en 1723 la venerada figura fue honrada como Generalísima. Durante la Revolución, Villa tomó por asalto Parral, y se desató la destrucción y el fuego sobre el recinto. Después de ser rescatada y cuidadosamente restaurada, la imagen volvió a su lugar de veneración en los altares. Traída desde España y resguardada en un lugar de honor, la virgen del Rayo se ha convertido en el epicentro de la devoción de los parralenses.



1 Desde lejos, la plaza principal se mira cobijada entre cerros.

2 Interesantes murales que plasman la historia del Pueblo Mágico.

3 Teatro Hidalgo, su iluminación nocturna recuerda su esplendor de antaño.

Plaza Guillermo Baca, de aire afrancesado

Construcciones francesas y monumentos rodean esta plaza, una de las más importantes de este Pueblo Mágico. En uno de sus costados está la Iglesia de la **Virgen de la Soledad** o Templo de San Juan de Dios como le conocen mejor los parrelenses. En el interior destacan sus retablos de estilo barroco. A un lado, el **Museo de Arte**



JIMÉNEZ

Podría considerarse como la puerta de entrada al sur del estado. Aquí se encuentra la **ex Hacienda de los Remedios**, de bella arquitectura. Por asentarse en la cadena montañosa del Bolsón de Mapimí, corren aguas termales con más de cien años de antigüedad. Este cuerpo de agua tiene una alta concentración de minerales y son las de mayor temperatura de la región sur.

Justo en la parte central del Bolsón de Mapimí, entre los paralelos 26° y 28°, se localiza la **Zona del Silencio**. Se le conoce así porque resulta imposible hablar por radio, usar la brújula y conocer la hora. Según la historia, en la década de los sesenta, un cohete que portaba dos contenedores de Cobalto 57 -enviado por el ejército de Estados Unidos- perdió el control y cayó en este lugar, esparciendo el material radioactivo por la zona.

En esta área hay una gran concentración de fragmentos de aerolitos y especies endémicas tanto animales como vegetales, entre ellas se pueden mencionar la tortuga del desierto, los nopales violáceos, entre otros. Desde 1974, entró en la categoría de Reserva de la Biosfera.

Sacro cobija objetos usados por el minero Pedro Alvarado, también prendas, copas y regalos obsequiados a los sacerdotes de Parral.

Catedral de Nuestra Señora de Guadalupe

En tiempos remotos, fue una pequeña capilla reservada para el uso exclusivo de Francisco Montañío de la Cueva. A medida que el tiempo avanzaba, pasó por las manos de varios herederos hasta que, finalmente, en el año 1717, fue adquirida por el presbítero Manuel de Neura, quien se convirtió en el impulsor de su transformación en la catedral que conocemos hoy en día.

Su construcción se erigió valiéndose del adobe y la ripia de cal y canto, un antiguo método arquitectónico. Imponente, el campanario se alza con orgullo y en su interior luce tres campanas.

Sin embargo, el destino de esta edificación cambió en 1902, cuando la decisión de erigir una nueva iglesia sacudió a los creyentes. La antigua capilla interior fue derribada para dar paso a una nueva estructura, cuya culminación llegaría en 1959. Esta versión renovada deleita la mirada con su altar mayor y se distingue por su distintivo revestimiento de mosaico italiano, una joya que brilla con luz propia.

Palacio de Alvarado

Un 30 de mayo de 2003, abrió sus puertas como una casa-museo. Conocido también como el "monumento al amor", es reconocido como uno de los tesoros del norte del país, no sólo por su valioso acervo histórico, sino también por su impresionante arquitectura.



La historia que envuelve a este palacio es fascinante. Cuando el señor Francisco Alvarado falleció en 1895, heredó a sus hijos la mina 'La Palmilla', y con el paso del tiempo, Pedro se convirtió en su único dueño. A partir del plano catastral de Parral de 1882, se puede ver que la calle Guillermo Prieto conectaba con el río, un lugar al que solía acudir Virginia Griensen, una modista de origen humilde y proveniente de una familia de músicos de Chihuahua, quien más tarde se convertiría en la esposa de Alvarado.

Al heredar la mina, Pedro Alvarado decidió adquirir todas las casas vecinas para convertirlas en una residencia única de dos mil metros cuadrados. Además, compró dos tramos de calle que comprenden la Riva Palacio y Guillermo Prieto, como un homenaje al lugar donde conoció a su esposa. Gracias a la prosperidad de sus minas, el generoso minero comenzó la construcción de esta residencia en 1898 y la finalizó en 1903 para Virginia Griensen Zambrano.

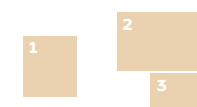
Casa Stallforth

La historia de un espionaje Nazi en Parral se entrelaza con el personaje de Federico Stallforth, cuyos vínculos con una antigua finca, conocida en tiempos remotos como el legendario Hotel Hidalgo y rebautizada hoy como la mística Casa Stallforth, la cual ha sido testigo de



innumerables momentos que han quedado grabados en el tejido del tiempo.

Durante las labores de renovación para transformarla en un teatro, los obreros de la empresa constructora descubrieron vestigios en los antiguos salones. Impresas en el suelo se revelaron mosaicos con la Cruz Esvástica, símbolo utilizado por el Partido Nacional Socialista de Alemania. Esto sugiere la posibilidad de un centro de espionaje Nazi en Parral, dada su ubicación cercana a la frontera.



- 1** Altar a la Virgen de la Soledad, en el templo de San Juan.
- 2** Una armonía de diversos estilos arquitectónicos dan la belleza al Palacio de Alvarado.
- 3** Bella postal del Pueblo Mágico.

Museo de Historia Regional de Parral Casa Griensen

En lo que solía ser el hogar de Elisa Griensen, una figura destacada en Parral, se encuentra ahora un museo que transporta a sus visitantes a través de los anales de la historia. Fundado en 1905, este museo abrió sus puertas oficialmente el 17 de julio de 2017.

Al adentrarse en sus once salas, cautiva la línea del tiempo que revela los hitos más importantes de Parral. En el centro de atención, resplandecen figuras de cera de personalidades como Juan Rangel de Biesma y Alfredo Chávez, Antonio Ortiz Mena, Pedro Alvarado, Federico Stallforth,

Francisco Villa, Maclovio Herrera y Guillermo Baca.

El recorrido por el museo no se limita a las figuras de cera, también adentra en la génesis de Parral y su florecimiento minero. A través de muestras de minerales autóctonos y la representación en poliresina del fundador de la ciudad, se revela la riqueza y la belleza oculta de la región. Los óleos que adornan las paredes nos transportan a los exuberantes campos de la mina La Prieta, mientras que un antiguo mapa del Camino de Tierra Adentro nos invita a explorar las rutas históricas que una vez conectaron al Pueblo Mágico con el mundo exterior.



NO PIERDAS DE VISTA LA GOTA DE MIEL

La fábrica de dulces parralenses tiene una tradición desde 1932. Jamoncillos, cocadas, dulces de leche con nuez, variedad de chocolates son parte de la deliciosa oferta que a diario se disfruta mientras se camina por el Pueblo Mágico. Su sabor ha enamorado paladares de todo Chihuahua pero también de otros lugares del país y de Estados Unidos.

[Dulcería La Gota De Miel](#)
L a D de 10:00 a 18:00 hrs.



TRAS LOS PASOS DE VILLA, A CIEN AÑOS DE SU MUERTE Hotel Hidalgo

Custodiado por la Secretaría de Cultura, se erige como un testigo imperecedero de la historia de Parral; su misión principal es preservar los vestigios de antaño mientras se sumerge en la tarea de fomentar el turismo, tanto a nivel local como extranjero.

En este majestuoso hotel, encontramos el Museo de Sitio 'Centaurio del Norte', ubicado en los salones del Hotel; recrea, mediante figuras de cera, breves episodios de la vida del general Francisco Villa.

El edificio, cuyo nacimiento se remonta a 1906 y fue trazado por las manos de Pedro Alvarado, cambió de dueño en 1921, convirtiéndose en la posesión de Juan Almazán. Un año después, este santuario fue adquirido por el propio Villa. Además, en la actualidad cuenta con una exhibición de periódicos originales, cuyos titulares recuerdan la partida del general, revelando así la importancia histórica que reviste este lugar.

Museo Francisco Villa

El 20 de julio de 1923, en este espacio, el general Francisco Villa fue inmolado, pero hasta el año 2000 el inmueble fue remodelado para convertirse en un museo. Adentrarse en él es como viajar en el tiempo, donde los últimos momentos de Francisco Villa cobran vida una vez más.

Los objetos históricos originales y las fotografías, cuidadosamente conservadas, capturan la pasión desenfadada

de uno de los héroes de nuestra nación. Cada rincón susurra sus hazañas, cada vitrina resplandece con la fuerza de sus ideales. Este museo es un tributo que trasciende el tiempo, un altar dedicado a un líder que dejó una huella imborrable en la historia de México.

Estatua monumental de Villa

La decisión de Francisco Villa por hacer de Parral la sede de su retiro una vez consumada la revolución ha perdurado más de un siglo. En cada esquina, en diferentes casonas está presente el recuerdo del general, especialmente en las calles de Zaragoza y Juárez, donde una mañana lluviosa del 20 de julio fue asesinado. Muy cerca de ahí, entre las calles Purísima y Juárez, se levanta la estatua ecuestre de Francisco Villa, la más grande de Parral. La obra esculpida por la artista Lourdes Trevizo representa al general montado en su yegua favorita, "7 Leguas". Está hecha de bronce y pesa entre 25 y 30 toneladas aproximadamente. Aquella frase célebre que inmortalizó al general Villa: "Parral me gusta pa' morirme" hace eco desde hace cien años...

Casa Botello

También conocida como la Casa Arras, fue un inmueble con características tipológicas propias de la arquitectura habitacional del siglo XIX que en 2016 fue demolida. Para su reconstrucción el arquitecto Alberto Camarena se dio a la tarea de rastrear fotografías, documentos y narraciones para revivir el contexto visual que tenía. Ahora es un



1 Casa Griensen regala una entrada llena de decoraciones estilo art nouveau.

2 Museo de Sitio Centaurio del Norte, el mejor lugar para conocer al general Villa.

3 Museo Francisco Villa, un altar dedicado a la figura del revolucionario.



centro cultural donde se realizan conferencias, presentaciones editoriales, conversatorios y otras manifestaciones culturales.

Jornadas Villistas

Corría el año de 1996, en torno al 20 de julio, aniversario de la muerte de Francisco Villa, cuando el licenciado José Socorro Salcido Gómez, por su admiración a Villa, organizó una cabalgata local. Con el fin de darle continuidad, fundó el Frente Nacional Villista A.C. Desde entonces, Hidalgo del Parral celebra las "jornadas villistas", una serie de eventos artísticos, culturales, históricos y deportivos. Entre tales eventos destaca la escenificación de la muerte del caudillo, efectuada exactamente en el sitio donde ocurrió: frente al Museo Francisco Villa. Cuando se empezó a realizar este simulacro se hacía una vez en el día del aniversario, pero ha tenido tal éxito,

que ahora es preciso hacerlo varias veces a lo largo de tres días (del 18 al 20 de julio).

También llama mucho la atención la Gran Cabalgata Villista. Esta cabalgata inició en 1996, como un mero paseo de pequeño grupo de jinetes simpaticizantes de Villa que recorrían 27 km rumbo a Parral. Pero la participación ha ido en aumento desde entonces, de modo que la distancia y los días de la cabalgata también se han ampliado.

Ahora son miles de jinetes de todo Chihuahua y los estados cercanos que inician su recorrido desde puntos tan lejanos como Ciudad Juárez, ya 611 km de distancia! El tramo principal ahora es el de los 222 km entre la ciudad de Chihuahua y Parral que se recorren en siete días para llegar el 19 de julio. Si está interesado en formar parte de esta gran experiencia y desea saber mucho más del evento, pida informes en la Dirección de Turismo del estado: T. 800 508 0111 y 614 429 3596.

Emblemas de la región

MINA LA PRIETA

Una vez fuente de vida y riqueza inagotable, ahora se alza como un símbolo de la grandeza minera de la región. Sus muros susurran a una época pasada llena de esfuerzo y sueños de grandeza.

En los albores del siglo XVII, Mina La Prieta emergió de las profundidades de la tierra y se convirtió en el faro que iluminaría el crecimiento de la ciudad colonial, otorgándole a esta urbe el sobrenombre de "Capital del Mundo de la Plata". Un apodo que resonará a lo largo de los siglos XVIII y XIX, mientras su esplendor económico deslumbraba a propios y extraños.

Durante 345 años, esta joya de la minería permaneció abierta, desde 1629 hasta 1974, cuando las aguas que acariciaban las rocas obligaron a cerrar sus puertas. Pero lo que antes fue el corazón palpitante de Parral, hoy se ha transformado en un museo que guarda celosamente los secretos y las memorias de la minería en la región.

Por medio de una visita guiada, se descienden 87 metros para conocer lo que fue la oficina de raya, la fragua, el área de flotación y la sala de compresores.



Además, este bello y pintoresco lugar cuenta con la **reserva Frisco**, perfecta para acudir en familia y observar de cerca una gran variedad de especies animales, desde fauna de la región hasta especies exóticas.

VALLE DE ALLENDE

Fue establecido como un pueblo misionero por los franciscanos, en un tiempo en el que los indígenas tobosos caminaban por estas tierras.

Sus fértiles tierras fueron una valiosa fuente de recursos para las antiguas minas de Santa Bárbara, San Francisco del Oro y Parral.

Quien llega a esta lugar será cautivado por la historia sucedida en 1969, cuando un evento cósmico ocurrió en el estado de Chihuahua y asombró al mundo entero: un gigantesco meteorito se acercó a nuestra atmósfera y se desintegró en innumerables fragmentos, que se esparcieron por todo el municipio de Valle de Allende, en el sur del estado.

Entre las construcciones más notables del lugar están la **Parroquia de Nuestra Señora del Rosario**, fundada en 1864 en honor a la dulce Virgen María del Rosario. Su capilla de estilo neoclásico envuelve con elegancia y sofisticación atemporal a todo el complejo de la parroquia. Su torre, en cambio, transporta a épocas pasadas con su encanto barroco y su campanario. Su imponente cúpula parece alcanzar el cielo. Dos torres guardianas enmarcan la estructura, simbolizan la fortaleza y la protección que otorga la comunidad.

A unos 7 kilómetros al suroeste emerge el manantial conocido como **Ojo de Talamantes**; este encantador rincón ha sido cuidadosamente diseñado para acoger a aquellos que deseen disfrutar de sus maravillas naturales. Dotado de llantas flotantes, asadores y acogedoras cabañas, este oasis ofrece una experiencia inigualable. Las cristalinas aguas de Ojo de Talamantes poseen una temperatura similar a la del cuerpo humano, otorgando una sensación de relajación sin igual al sumergirse en ellas. Además, estas aguas se enriquecen con valiosos minerales que han sido transmitidos a lo largo de los siglos por veneros subterráneos.



SANTA BÁRBARA

En las entrañas del tiempo, a este lugar llegaron los españoles en el siglo XVI, luego del descubrimiento de varias vetas por parte del capitán Francisco de Ibarra. Desde entonces, su verdadera riqueza yace en las entrañas de sus minas, un tesoro que durante siglos ha sido la fuente de empleo y sustento para sus habitantes. Para comprobarlo, hay que visitar el **Museo del minero**. Sus cuatro salas de exposición rescatan el pasado histórico y cultural de la comunidad, a través de una valiosa colección de fotografías, mapas, documentos y objetos obtenidos de préstamos, custodias o donaciones. No hay que perder de vista la destacada colección de minerales propios de la región.

A una distancia de 14 kilómetros está **San Francisco del Oro**. Al caminar por San Francisco se miran tiras, bocaminas, almacenes, áreas de refinación, malacates y un pequeño teleférico para carga.

1

Miles de seguidores se montan para participar en las Jornadas Villistas.

2

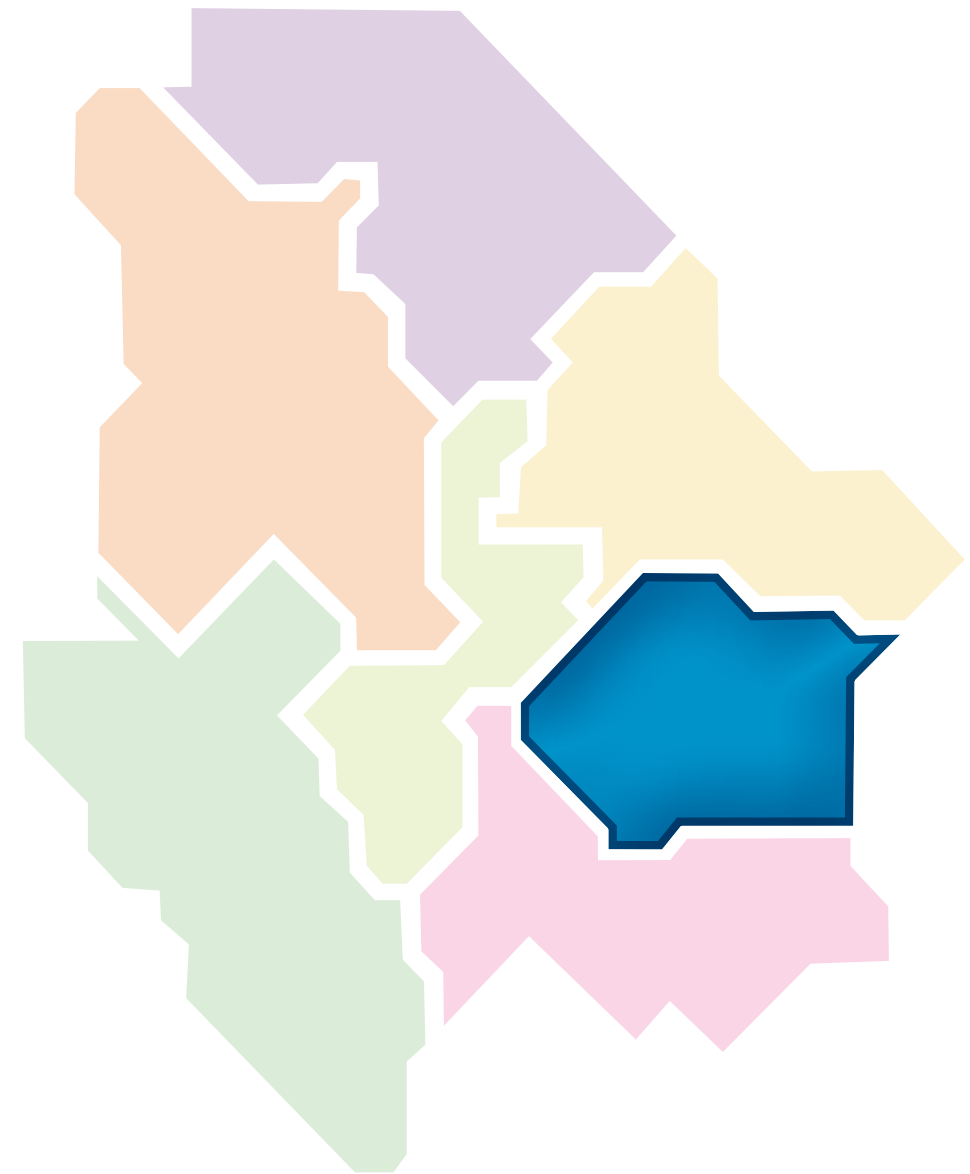
Escenas de aquella época se recuerdan en todo momento.



REGIÓN
**PERLAS DEL
CONCHOS**



REGIÓN PERLAS DEL CONCHOS



INFORMACIÓN TURÍSTICA



Desarrollo Económico y Turismo de Camargo

Zaragoza e Iturbide s/n, Zona Centro.
T. 891 974 1300

[Desarrollo Económico y Turismo H. Camargo](#)

Desarrollo Económico Delicias

Ciruclo del Reloj Público Ote 1, Centro.
T. 639 470 8600

CONECTIVIDAD



De la ciudad de Chihuahua:

Norte y Sur: La autopista y carretera federal 45 conduce Delicias y Camargo. La carretera estatal 30 lleva a San Francisco de los Conchos desde Camargo.

Del Pueblo Mágico de Hidalgo del Parral:

Sur: Las carreteras estatales 24 y 22 conducen a Delicias.



De la ciudad de Chihuahua:

Las líneas de autobuses Estrella Blanca, Omnibus de México y Omnibus Mexicanos

Hospedaje



Touroperadores



Agencias de viaje



Inspiración para tu viaje

Una combinación de naturaleza, aventura, artesanías, historia, cultura y diversión, todo diseñado para proporcionar una experiencia memorable de por vida. La aventura aguarda en cada rincón de la Ruta Perlas del Conchos; los visitantes pueden disfrutar de actividades como senderismo, ciclismo de montaña, rapel y kayak, mientras exploran fascinantes


paisajes naturales y descubren leyendas cautivadoras para recordar.

CONOCE LA REGIÓN

• **Camargo.** Se ubica en la confluencia de los ríos Conchos, Florido y San Gregorio. Presume sus joyas arquitectónicas en medio de amplios espacios naturales.

• **San Francisco de Conchos.** De lazos franciscanos, aquí le espera al viajero presas, lagos y aguas termales para disfrutar en familia.

• **Delicias.** La presencia de fósiles y dinosaurios, y la fe en la Virgen de Fátima son motivos suficientes para espasarse a esa ciudad llena de grandes sorpresas.





relojes eran mucho más que simples instrumentos, sino auténticas obras de arte.

En la Plaza Central se alza un reloj público de proporciones monumentales que cautiva a los transeúntes con su presencia. Fue finalizado el primero de junio en el lejano año de 1892, pero no fue hasta el 24 de julio de ese mismo año cuando se reveló al mundo en una ceremonia inaugural.

Un entramado de engranes de bronce se funde en una sinfonía de movimiento y precisión. Lo más destacado de todo son las tres manivelas que sobresalen. Cada una de ellas, con su propio propósito y función.

HACIENDAS SAN ANTONIO DE LA RAMADA Y LAS MESTEÑAS.

La actividad ganadera de la región nace en estas dos haciendas donde se crió el ganado Hereford por primera vez. Los registros de la primera importación de estos sementales provenientes de Indiana data del año 1906.



GANADO HEREFORD

La raza es de origen inglés en el siglo XVIII. Se caracteriza por su capacidad para producir leche y carne de excelente calidad. Estados del norte y centro del país son los principales productores de este ganado. Son preferidos por su fertilidad, longevidad, pubertad precoz y crecimiento.



CAMARGO, LA PERLA DEL CONCHOS

Lleva el nombre del caudillo insurgente Ignacio Camargo. En el corazón de la ciudad, se alzan varias joyas arquitectónicas de valor histórico, casas construidas en el siglo XIX y amplios jardines.

TEMPLO DE SANTA ROSALÍA

Desde su fundación en 1887, no sólo fue un lugar de adoración, también un centro de aprendizaje y crecimiento espiritual de los lugareños. Se distingue por su fachada sencilla, una torre enaladada de dos niveles y sus altares neoclásicos.

TORRE DEL RELOJ

Un símbolo atemporal de precisión, un testigo silencioso de la danza del tiempo que envuelve. La historia impregnada en sus manecillas invita a contemplar la belleza de su mecánica y transporta a una época donde los

- 1
- 2
- 3

1 Considerado Monumento Histórico, el templo es un icono de la ciudad.

2 Acueducto de Camargo, recuerdo del pasado colonial.

3 Camargo no olvida la voz y la belleza de Lucha Villa. Desde 2009 su estatua adorna las calles de su ciudad natal.

SAN FRANCISCO DE CONCHOS

Sus raíces se entrelazan con la fe inquebrantable de los franciscanos, la resistencia indomable de las tribus conchas y el espíritu de aquellos que abrazaron su libertad y autonomía. Su historia está acompañada de bellos parajes naturales.

TEMPLO DE SAN FRANCISCO DE ASÍS

Durante la segunda mitad del siglo XVII, emergió este tesoro histórico; inicialmente como la capilla del célebre Real Presidio de San Francisco de Conchos. Su intrínseco vínculo con la historia nacional le ha otorgado el privilegio de ser reconocido como un Monumento Histórico bajo la protección de la Ley Federal sobre Monumentos y Zonas Arqueológicas, Artísticas e Históricas.

Luce un portada barroca de cantera que remata en una cruz y el escudo franciscano de los brazos entrelazados

de Cristo y San Francisco. En el interior, se cobija la imagen de la Virgen de Guadalupe, una pintura al óleo sobre lámina, que según la tradición oral, alguna vez derramó lágrimas.

PRESA LA BOQUILLA

A 39 kilómetros al suroeste aparece esta imponente cortina de concreto ciclópeo que se alza hasta los cielos a 74 metros de altura, y ha desencadenado una sinfonía de desarrollo en la región. Los cimientos de esta maravilla fueron trazados por la compañía Agrícola de Fuerza Eléctrica



del Conchos, cuyo sueño comenzó a materializarse en octubre de 1910. Sin embargo, los turbulentos tiempos de la revolución mexicana impusieron su voluntad, postergando la culminación de la presa hasta septiembre de 1916.

El espejo de agua que se forma tras los muros de La Boquilla es conocido cariñosamente como Lago Toronto. Los amantes de la pesca llegan aquí en busca de lobina negra, bagre o tilapia; y los que buscan la alegría de los deportes acuáticos, disfrutan del esquí o los paseos en lancha. Como sea, las aguas cristalinas y los amplios horizontes ofrecen un respiro refrescante en medio de las áridas llanuras.

LAGO COLINA

A 15 kilómetros al oeste, por la carretera Camargo-Boquilla, se esconde

en medio de la región de San Francisco de Conchos, como una joya oculta entre sus colinas ondulantes. Este cuerpo de agua, que en realidad es una presa, se extiende a lo largo de ocho kilómetros. Alimentado por las caudalosas aguas del río Conchos, el lago Colina se ha convertido en un paraíso acuático para aquellos que buscan deleitarse en las maravillas de la pesca y otras emocionantes actividades acuáticas.

Para quienes anhelan vivir una auténtica aventura al aire libre, este lugar cuenta con sitios de acampada o acogedoras cabañas en alquiler, ideales para extender la estadía y disfrutar un fin de semana inolvidable. Para los apasionados pescadores, este lugar ofrece una amplia variedad de especies de agua dulce; desde el bagre hasta el black bass.

- 1 De apariencia sencilla, el templo de San Francisco cobija a la Virgen de Guadalupe y su misteriosa historia,
- 2 El atardecer se mira bien desde presa La Boquilla.
- 2 Lago Colina es una escapada ideal en medio del desierto.



DELICIAS

Se alza como uno de los puntos más cautivadores de todo el estado. En el seno de esta urbe bulliciosa, la diversidad económica fluye con esplendor. No obstante, destaca como la principal productora de leche bovina. Las manos de su pueblo también forjan muebles de distinción y cultivan nogales, chiles y cebollas.

TEMPLO DE FÁTIMA

Es el recinto religioso más antiguo de la ciudad. Cobija a la imagen de la Virgen de Fátima que a lo largo de los años ha ganado muchos feligreses gracias a los milagros que se le atribuyen. De apariencia sencilla, se vuelve parte del escenario de las fiestas con motivo del aniversarios de Delicias.

MUSEO DE PALEONTOLOGÍA

Una joya de exhibiciones que cautiva los sentidos y transporta a los visitantes a épocas antiguas, el recinto es el tesoro paleontológico más destacado de la región, ya que alberga una colección impresionante de restos fósiles.

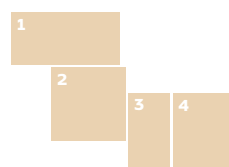
Con orgullo resguarda en sus espacios la asombrosa presencia de siete dinosaurios, entre ellos el primer

esqueleto completo de un hadrosaurio montado con auténticas piezas originales, una hazaña sin igual en todo el país.

En sus galerías, los ojos curiosos encuentran tesoros paleontológicos: caracoles fosilizados, peces primitivos, sorprendentes vestigios de flora ancestral y esqueletos de dinosaurios provenientes de todo el estado. Un majestuoso mamut y una ballena gris también tienen un lugar privilegiado en estas salas. Cada pieza, con su propia historia de millones de años de existencia, está acompañada por breves explicaciones, que permiten adentrarse al pasado de nuestro planeta.

MUSEO DEL DESIERTO CHIHUAHUENSE

Conocido como MUDECH, este lugar es un destacado punto turístico, cultural



- 1** Cabañas, asadores y actividades ecoturísticas esperan Lago Colina.
- 2** Los Filtros, sus aguas termales seducen a cualquiera.
- 3** De ambiente tranquilo, Delicias muestra sus encantos al viajero.
- 4** Esqueletos de algunos dinosaurios se pueden apreciar el Museo de Paleontología.



Los amantes de la observación de aves, encuentran aquí, en determinadas épocas del año, un santuario de aves migratorias. Patos, gansos, tordos y hasta pelícanos se congregan en este remanso de tranquilidad, pintando el cielo con sus vuelos gráciles y llenando el aire con sus melodías naturales.

LOS FILTROS

Entre La Boquilla y el lago Colina, se encuentra situado este gran

balneario de aguas termales que nacen de manantiales entre grandes formaciones rocosas, que a la vez alimenta a una docena de albercas y continúa su recorrido hasta desembocar en la majestuosidad del río Conchos. Al final del arroyo, se forma una hermosa cascada de ocho metros de altura. Además de la belleza natural del lugar, hay cabañas, asadores, restaurantes y muchos toboganes para disfrutar en familia.





y científico a nivel estatal y nacional. Despliega más de 2,800 metros cuadrados de construcción para revelar la fascinante historia, riqueza natural y cultural del vasto ecosistema del desierto chihuahuense.

Enmarcado por impresionantes jardines que representan la variada flora de la región desértica, el edificio alberga 200 millones de años de historia del desierto y de la propia tierra. Consta de cuatro salas de exhibición permanentes que cuentan la historia del desierto al revés, del presente al pasado, y brindan detalles sobre el primer residente del MUDECH: el *Velafrons coahuilense*.

1

1 Una historia de 200 millones de años se cuenta dentro de este recinto.



NO PIERDAS DE VISTA ROSALES Y PRESA LAS VÍRGENES

Su nombre de Rosales no es sólo una simple denominación, sino un tributo a un valiente protagonista que emergió durante la época de la guerra de Independencia. Sus cimientos se remontan a 1714 gracias a los franciscanos visionarios y su verdadera historia se entrelaza con el nacimiento de una comunidad anterior que se había establecido en 1620, pero fue desgarrada por las rebeliones indígenas que asolaron la región.

Aunque pequeño en tamaño, este encantador poblado ha sido testigo de acontecimientos históricos de gran trascendencia. En cada rincón resguarda un tesoro histórico. En 1848, las fuerzas militares estadounidenses lo atacaron, pero Rosales no se rindió. Más adelante, durante la invasión francesa, Benito Juárez encontró refugio en sus tierras.

Dentro de sus límites, Rosales alberga espacios cautivadores. Uno de ellos es **Hacienda de Bachimba**, se remonta a la época porfirista y evoca una época de esplendor y elegancia pasados. La majestuosa **iglesia de Santa Cruz** se alza como un faro espiritual, resonando con los rezos y la fe de generaciones enteras.

En las cercanías de Rosales, una joya natural espera ser descubierta: la presa Francisco I. Madero, conocida cariñosamente como **Las Vírgenes**, un paraíso para los amantes de la pesca y aquellos que buscan disfrutar de un tranquilo paseo en lancha, rodeados de la serenidad de las aguas.

DÓNDE

Museo de Paleontología
Av. Río Chuisacar Norte 2, Centro.
Horario: L - D
9:00 a 18:00 hrs.
T. 639 474 4068.
www.museodepaleontologia.com

Museo del Desierto Chihuahuense

Calle 7ª. Sur y Av. Nuestra Gente s/n, Valle Verde.
Horario: Ma - V
9:00 a 16:00 hrs.,
S y D 10:00 a 17:00 hrs.
T. 639 125 0452.
[Museo del Desierto Chihuahuense](#)

Emblemas de la región

NAICA, LA CUEVA DE LOS CRISTALES

Naica, un poblado entre Camargo y Delicias; su popularidad se debe a las minas de plomo, zinc y plata que se explotan desde finales del siglo XVIII. En estas minas, ahora concesionadas al Grupo Peñoles, accidentalmente se hallaron cuevas con enormes cristales sin comparación en el mundo.

La primera es la **Cueva de las Espadas**, se conoce desde hace cien años y contiene miles y miles de cristales largos y delgados de hasta dos metros de longitud. Las otras cuevas fueron descubiertas en años más recientes y cada una

tiene diferentes tipos de cristales. La cueva más impresionante es la **Cueva de los Cristales Gigantes**, de la que se han desarrollado descomunales cristales de selenita, la mayoría de ellos de seis metros de longitud y algunos de once metros. Esta especie de geoda ampliada a la enésima potencia, es algo único en el planeta. Las altas temperaturas en estas cuevas (entre 45 y 50°C), sumadas a la intensa humedad, impiden que el ser humano sobreviva ahí por más de dos horas. Sólo hay acceso a estas cuevas para investigaciones científicas.





REGIÓN
**DESERTO
CHIHUAHUENSE**



INFORMACIÓN TURÍSTICA



Presidencia Municipal de Ojinaga
Zaragoza y Trasviña y Retes s/n, Centro.
T. 626 453 0304.

Presidencia Municipal de Coyame
Del Pilar s/n, Centro.
T. 626 454 2000.

CONECTIVIDAD



Oeste: La carretera estatal 16 conduce a la ciudad de Chihuahua.
Sur: La carretera estatal 67 lleva a Jiménez.



Estrella Blanca, Omnibus de México y Omnibus Mexicanos llegan al poblado de Ojinaga.

Hospedaje



Touroperedores



Agencias de viaje



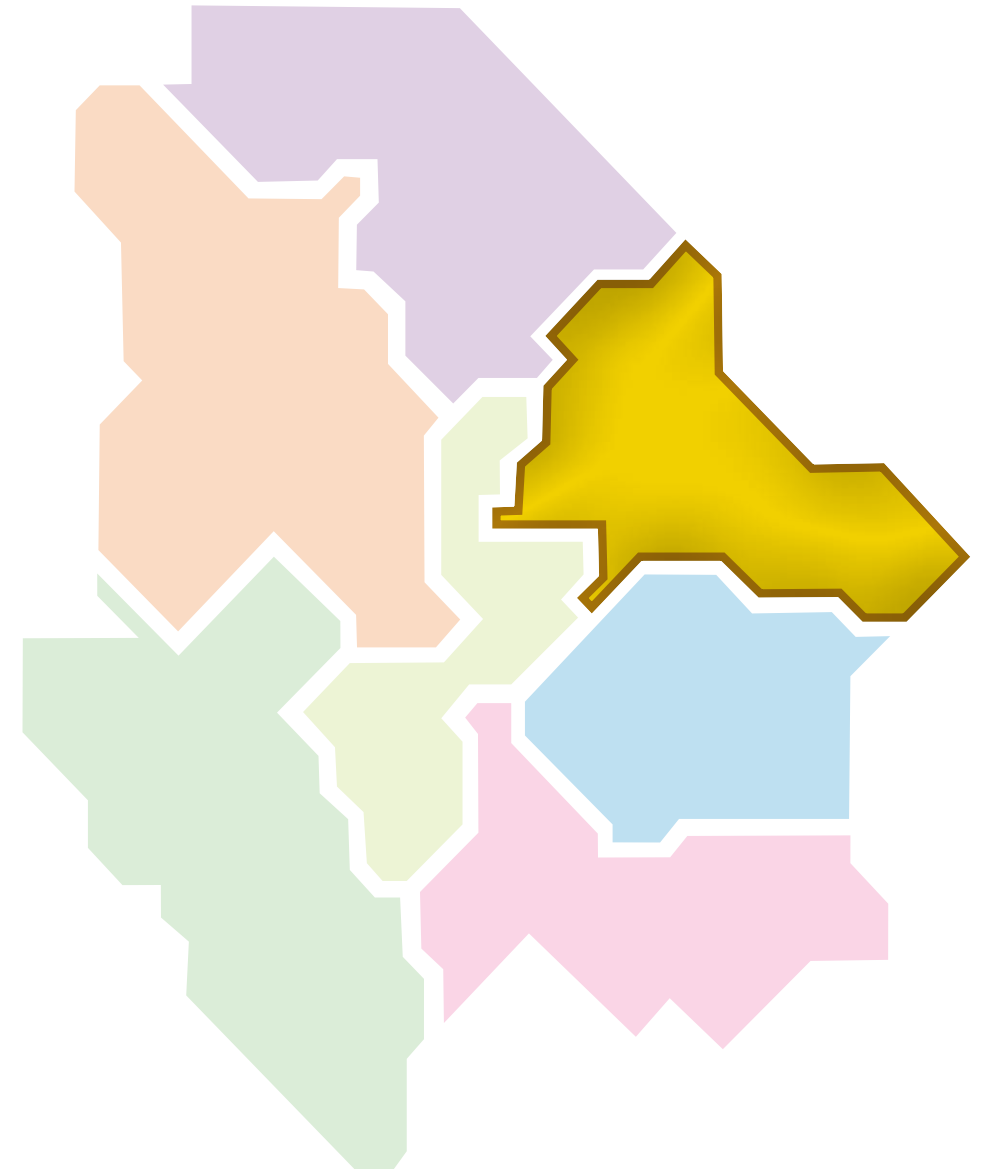
Inspiración para tu viaje

Cielos, llanos y montañas de colores intensos iluminan los caminos de esta región. El paisaje del desierto domina la región entre peñascos, cavernas y cañones. Durante el trayecto aparecen recuerdos de misiones, de enfrentamientos entre apaches y chihuahuenses y batallas de la revolución.

CONOCE LA REGIÓN

- **Coyame.** La tierra del sotol regala al viajero extremo aventuras al límite entre cañones y cascadas, balnearios son parte de su encanto. Es el destino perfecto para visitar con grupo de amigos.
- **Ojinaga.** Misiones, cañones y aguas termales esperan a quien desee explorar la segunda ciudad fronteriza del estado.

REGIÓN DESIERTO CHIHUAHUENSE





COYAME

Es una tierra impregnada de historia y encanto. Sus orígenes se remontan a 1715, cuando la semilla de la misión San Diego de Coyame fue sembrada en estas tierras áridas. El tiempo ha dejado su huella por eso hoy se puede admirar su iglesia de adobe, testigo de siglos de devoción. En el corazón de este poblado, el espíritu acuático florece un balneario único, alimentado por las cálidas aguas termales.

CAPILLA DE SANTIAGO APÓSTOL

Su construcción se remonta al siglo XVIII y desde entonces ha sufrido varias intervenciones arquitectónicas. Luce anchos contrafuertes y un robusto campanario que aún mantiene su aire rústico. En su interior se conserva su vetusto techo de viguería.

GRUTAS DE COYAME

A 5 kilómetros al suroeste de Coyame por la carretera estatal 16, se

localizan estas misteriosas cavernas, con una extensión de un kilómetro, son el hogar de más de diez minerales diversos, cuya formación se remonta a millones de años atrás, gracias a la acumulación de carbonato de calcio de origen orgánico.

Ubicadas cerca de la confluencia de los ríos Conchos y Bravo, estas grutas y los fósiles que albergan son pruebas irrefutables de que en algún momento el suelo de Chihuahua

estuvo cubierto por aguas marinas. Al adentrarse en este mundo subterráneo, se develan 15 salones, cada uno con nombres como El Chapulín, Los Tambores, La Campana y El Vampiro. El viaje comienza en el espacioso Salón Oriental, donde un guía relata la historia y el origen de estas impresionantes grutas.

Lo más destacado de este lugar es su abundancia de cristales de aragonita, los cuales crecen en formas geométricas sorprendentes, como triángulos, cuadrados y rectángulos. Además, las grutas albergan hermosos ejemplares de mármol travertino, fluorita, ónice, dragonita y selenita. No se puede dejar de mencionar las estalactitas, estalagmitas y algunos fósiles marinos que se encuentran en este fascinante sitio.

BALNEARIO DE COYAME

En medio de un paisaje árido, se encuentra el balneario alimentado por exquisitas aguas termales. Ubicado en el kilómetro 142 de la carretera Chihuahua-Ojinaga.

Las aguas termales, con sus propiedades curativas y rejuvenecedoras, fluyen a través de las seis albercas, que los visitantes pueden elegir para disfrutar mejor su experiencia. Aquí, niños y adultos pueden disfrutar del agua cristalina y segura.



NO PIERDAS DE VISTA SABORES REGIONALES: SOTOL DE COYAME

Este elixir destilado es un verdadero tesoro que solo se encuentra en esta región. A diferencia del mezcal o el tequila, el sotol no proviene del agave, sino del intrincado sereque, una exquisita palmilla de la familia de las liláceas que florece en el desierto de forma silvestre.

Su destilación da vida a un líquido blanco, o ligeramente amarillento, cuyo misterio se revela en una botella que resguarda un tesoro: un fragmento de víbora de cascabel que serpentea en su interior. Los hornos sotoleros descubiertos en la región atestiguan la destreza de diversas tribus indígenas, incluyendo los apaches. Gracias a la influencia española en la región, los métodos de destilación se perfeccionaron, otorgando al sotol una dimensión aún más extraordinaria.



- 1** Aprecia los fósiles marinos que guarda las Grutas de Coyame.
- 2** Recuerdos del paso de los franciscanos se miran por estas tierras.
- 3** Misteriosos y llenos de sorpresas son los caminos dentro de las grutas.
- 4** Para disfrutar del calor, hay que zambullirse en alguno de los balnearios de la zona.



OJINAGA

Es un rincón que cautiva con su singularidad y ofrece un sinfín de experiencias para toda la familia. Invita a sumergirse en la belleza de su comunidad en medio del árido paisaje. Es el punto de partida de excursiones turísticas.

MUSEO MANUEL OJINAGA

Invita a explorar, aprender y conectar con la riqueza histórica y cultural. Cada sala es un portal a diferentes épocas y aspectos de la historia y la identidad de Ojinaga, dejando una huella imborrable en aquellos que se aventuran a descubrir sus maravillas.

Sus cinco salas de exposición develan capítulos fundamentales de la historia local. En las salas se despliegan reproducciones de fósiles, así



como piezas arqueológicas que provienen de las culturas que florecieron en la zona de Ojinaga; se describe minuciosamente la exuberante flora y la diversa fauna que han prosperado en estos parajes; se celebran las arraigadas tradiciones de esta tierra y presentan con orgullo los elementos identitarios de la región de Ojinaga: artesanías y manifestaciones culturales únicas que han sido transmitidas de generación en generación.

CAÑÓN DE SANTA ELENA

Atravesado por el Río Bravo, este majestuoso paisaje, ubicado en la Sierra de Santa Elena, regala una experiencia inigualable. Sus imponentes paredes de roca calcárea, su exquisita biodiversidad, sus manantiales de aguas sulfurosas y su acceso desafiante se combinan para ofrecer a los aventureros y amantes de la naturaleza un lugar excepcional para conocer.

El Área de Protección de Flora y Fauna ha sido otorgada a este lugar prodigioso debido a la abundancia de especies endémicas, tanto en su flora como en su fauna. Entre las paredes de roca calcárea, que se alcanzan majestuosamente alcanzando alturas de hasta 450 metros, se despliega una extensión de 15 kilómetros de puro asombro.

Cactáceas, mezquites y pastizales son parte del paisaje, mientras que en ciertas zonas se puede apreciar la majestuosidad de los bosques de encino. No será raro encontrarse con aves revoloteando en el cielo, entre ellas el halcón peregrino y el águila real, dos especies emblemáticas que engalanan los cielos del cañón.

Pero este prodigio natural no se conforma con su deslumbrante flora

TOMA EN CUENTA AVENIDA DE LAS ESTRELLAS

Aprovecha la visita a Ojinaga y camina por esta avenida también conocida como el Paseo de las Luminarias donde se han develado alrededor de 15 estrellas de bronce que reconocen a ojinaguenses destacados entre músicos, compositores, cantantes, profesores y políticos.



y fauna. Aquí, varios manantiales de aguas sulfurosas hacen su aparición, generando cambios drásticos en el paisaje y añadiendo un toque mágico a esta tierra encantada.

ÁREA DE PROTECCIÓN DE FLORA Y FAUNA CAÑÓN DE SANTA ELENA

Fundada el 7 de noviembre de 1994, esta joya de conservación abarca una extensión de asombrosas 277 209 hectáreas. Es un refugio natural situado en los municipios de Manuel Benavides y Ojinaga; la misión primordial es salvaguardar el inigualable ecosistema del desierto chihuahuense, que alberga una amplia variedad de especies vegetales y animales que regala un espectáculo visual y un refugio vital para su supervivencia.

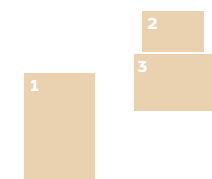
Entre las maravillas botánicas que se pueden encontrar en esta área protegida, destacan el matorral desértico micrófilo, el matorral desértico roseófilo, el exuberante pastizal, el bosque de encino y la frágil vegetación

riparia, todas ellas hogar de innumerables especies fascinantes.

CAÑÓN DE SAN CARLOS

Ubicado en el Parque Nacional Cañón de Santa Elena, está rodeado por paredes que se alcanzan hasta 100 metros de altura. Gracias a que estas formaciones se componen de roca caliza, dan lugar a sorprendentes figuras geométricas, como triángulos que se asemejan a pirámides; incluso, se pueden distinguir fósiles marinos incrustados en las rocas, una fascinante evidencia del pasado geológico de la región.

También es posible encontrar una zona donde los manantiales emergen del subsuelo; uno de ellos es El Llovedero que destaca por su peculiaridad, el agua surge desde lo alto, creando la ilusión de una suave lluvia constante. La pared desde la cual brota este manantial está cubierta de helechos, líquenes y musgos, a simple vista forma una exuberante alfombra verde.



1 Cañón de Santa Elena, de vistas impresionantes que enamoran a los amantes del cañonismo.

2 Agaves, cactáceas y otras plantas propias del desierto se miran en Santa Elena.

3 Quienes aman explorar encuentran en Santa Elena el mejor espacio para adentrarse a la naturaleza.

Emblemas de la región

CAÑÓN DEL PEGÜIS

El Cañón del Pegüis en Chihuahua es mucho más que un simple desfiladero en la tierra árida del estado. Su nombre evoca la presencia de un ave majestuosa que se asoma repetidamente por estas tierras salvajes.

Este impresionante cañón comienza su recorrido cerca de El Álamo, un pueblo abrazado por las sierras del Pegüis y Cuchillo Parado. Sus paredes de caliza, que pueden llegar a alcanzar hasta 200 metros de altura, son ideales para los escaladores que se atreven a desafiar la gravedad y conquistar las alturas.

Además de ser un paraíso para los aventureros, el cañón también alberga una fascinante diversidad de vida silvestre. Aquí, los murciélagos, las víboras de cascabel y el pájaro pegüis encuentran su hábitat natural; y no podemos olvidarnos de la flora única que adorna este lugar. Las plantas espinosas como las lechuguillas, biznagas y nopales son las protagonistas de este paisaje desértico, resistiendo y floreciendo en medio de las condiciones más adversas.

En las alturas de la Sierra del Pegüis, justo a la orilla de la sinuosa carretera, se encuentra un **mirador**. Se trata de un rincón mágico, donde



los ojos pueden deleitarse con una panorámica deslumbrante. Allí, en lo más profundo del cañón, se alzan unos gigantescos paredones, desafiando al cielo con alturas que rozan los 300 metros.

PETROGLIFOS Y EL SALTO

Al recorrer el Cañón del Pegüis, es posible disfrutar de pinturas rupestres con formas geométricas y de animales que datan de miles de años atrás, conocidas como petroglifos, las cuales son el reflejo del paso de los antiguos grupos nómadas de la zona. El camino para llegar a estas se encuentra acompañado de pozas cercanas en donde se puede nadar y explorar algunas cuevas.

Además, el río Conchos, caprichoso en su correr, llega a crear rápidos que desafían la gravedad, mientras que en su punto medio, si la corriente es abundante, regala al espectador la maravilla de la cascada conocida como El Salto.



CUCHILLO PARADO

Es una pequeña comunidad, a 84 kilómetros al suroeste de Ojinaga. Lleva consigo el peso de la historia y la rebeldía, al ser la cuna de la Revolución Mexicana. Fue aquí donde el movimiento armado de 1910 tomó su primer aliento bajo el liderazgo de Toribio Ortega, un hijo de esta tierra que cambió el curso de la historia de **Jiménez**.

Cuchillo Parado también tiene una historia vinculada a la minería. En el pasado, se descubrieron y explotaron valiosos yacimientos de plata, cobre y plomo en esta región. Aunque en la actualidad no se sigue activamente en esta actividad minera, los rumores persisten de que aún hay más minerales por descubrir en esta pródiga tierra.





DE LA TIERRA A TU COPA, un tesoro por descubrir

Las bebidas de Chihuahua enamoran a cualquiera que las prueba, vino y sotol han sabido poner en alto el nombre del estado en diferentes partes del mundo. No te vayas sin hacer una escala a algunas de sus vinícolas o expendios de sotol.

Texto: Alejandra Vergara Miranda



ENTRE VIÑEDOS, UN POCO DE HISTORIA

De Chihuahua imaginamos grandiosidad en todo sentido, sus extensiones son inmensas (es el 12.6 por ciento del territorio nacional y es más grande que 170 países del mundo) Además resguarda bosques profundos, desiertos, barrancas, montañas y pueblos originarios que le dan fama dentro y fuera de México.

Pero después de haber disfrutado de tanta riqueza natural y cultural, quédate un poco más para descubrir una faceta no tan reconocida aún, aunque ha estado siempre presente entre sus tierras y su historia: la riqueza vitivinícola de la región.

Aquí probarás distintas etiquetas producidas por varias vinícolas y bodegas que han cobrado importancia gracias al esfuerzo de las nuevas generaciones de productores y el impulso gubernamental a este sector.

Chihuahua se encuentra en la franja vinícola mundial y por sus climas variados, es de los pocos lugares del mundo que cuenta con cinco diferentes regiones para el cultivo de uva, lo que lo hace un terreno muy especial.

Hoy el estado retoma un arte que tiene sus orígenes en la llegada española a las Américas. En ese tiempo fueron las órdenes religiosas las que empezaron a usar el vino para sus consagraciones y tras traerlo en barricas desde Europa e importar sarmientos y semillas, se implementó después la práctica del injerto de vitis vinífera europea sobre pie autóctono americano.

Aunque México fue el primer lugar del mundo donde esta práctica comenzó y el primer territorio del continente donde se estableció la producción de vinos, luego del trabajo de misioneros y distintos colonizadores, por muchos años esta labor estuvo aletargada.

Pero estas tierras no olvidaron el conocimiento que dejaron los misioneros jesuitas y franciscanos cuando erigieron sus iglesias y al lado de ellas florecieron sus viñedos. Este suelo idóneo para la vid resguardó el secreto que hoy permite que Chihuahua sea el cuarto productor de vino en el país y que cada vez más personas se acerquen a probar sus caldos con más curiosidad que sorpresa.

El reencuentro con la actividad vinícola

El resurgimiento de la producción de uva en México se retomó hasta la segunda mitad del siglo XIX, sobre todo en los estados del norte y algunos del bajo. Poco a poco la tradición regresó a tierras chihuahuenses, si es que alguna vez se fue del todo, para echar raíces con fuerza.

Entre los precursores más renombrados en esta labor están los **Viñedos y Bodegas Encinillas**, que en 1996 comenzaron a restaurar la hacienda que lleva el mismo nombre y durante este tiempo, para emular sus épocas de gloria durante el siglo XVIII, se sembraron algunas parras cerca del casco y la capilla. Al descubrir la calidad de estas uvas, en 2006 estaba ya en marcha la línea comercial de vinos.

Lo que empezó como un terreno de 30 hectáreas para sembrar vid, hoy se transformó en más de 50 hectáreas en franca producción y 20 más en preparación. Al año producen alrededor de 180,000 botellas de 11 etiquetas diferentes entre las que destacan su ensamble La Casona (la segunda etiqueta más vendida a nivel nacional) o Megacero, que se añeja mínimo 16 meses en barricas de roble francés y reposa seis meses embotellado antes de salir a la venta.

Poco a poco, este sueño de algunos comenzó a contagiar a más interesados y el linaje agrícola de los productores encontró un paisaje idóneo para la vid.

Es así como en 2011 la **Bodega Tres Ríos** se estableció en el municipio de Satevó y en cuatro años no solo cosecharon sus primeras vides, sino que ganaron premios en el México International Wine Competition, de Ensenada, con su Syrah y un ensamble de Merlot-Cabernet Sauvignon.

Actualmente tienen otros dos viñedos más en Santa Isabel, al suroeste de la capital, donde cultivan seis variedades de uva y ofrecen recorridos y degustaciones para los visitantes. Además, durante septiembre y octubre organizan también su fiesta de la vendimia.

A solo 18 kilómetros de Delicias, en el rancho "El Halcón" se encuentra una vinícola emblemática para el resurgimiento de la vitivinicultura en la ciudad: **Viñedos Cavall 7**. La propiedad cuenta con 620 hectáreas, pero todo comenzó con una sola hectárea y una sola variedad de uva: Cabernet Sauvignon.

En 2013 era solo un pasatiempo familiar que importaba sarmientos desde Francia pero hoy es un sueño hecho realidad en 85 hectáreas de cultivo de vid y es uno de los diez viñedos más grandes de México.

El **Concurso Mundial de Bruselas** ha premiado a varios vinos chihuahuenses, el ensamble de tintos de Cavall 7, varios vinos de Bodega Encinillas y algunas creaciones de **Bodegas Pinesque** que comercializa sus vinos desde 2009, pero cuenta con una tradición desde inicios del siglo XX, cuando un inmigrante italiano comenzó esta labor y desde entonces se preserva la idea original que es producir vinos totalmente artesanales. Además es ya una de las bodegas habilitada para ofrecer experiencias a los visitantes y visitas con previa reservación.

DÓNDE

T. 614 153 3128

y 614 434 0587

www.pinesque.com

[f pinesque](#)

[@ pinesque](#)



NO PIERDAS DE VISTA VIÑEDOS CEROCAHUI

En pleno corazón de la sierra se encuentran los viñedos Cerocahui de Hotel Misión, que sobrevivieron a la partida jesuita en la región cuando unas cuantas vides fueron preservadas por la familia Sánchez. Generaciones después, el jardinero de la familia, que también trabajaba en el hotel, plantó algunos esquejes sobre terrenos no utilizados cerca de la Catedral construida para los Tarahumaras y el orfanato para las niñas indígenas. Hoy es un espacio que preserva este saber y ofrece caminatas entre las extensas plantaciones y vinos tintos o blancos para disfrutar. De aquí además podrás salir directamente a recorrer las Barrancas del Cobre sobre el famoso Tren Chepe. Antes de tu viaje ¡digamos salud!

Dónde

Cerocahui 33421 Urique.
T. 800 552 5645 y 668 812 1613

hotelmision.com
reservaciones@hotelesalderrama.com



1


1 Casa Chávez, una vinícola de Delicias, ganadora de premios.

2

2 Tanques de fermentación donde la levadura convierte los azúcares del jugo de uva en alcohol.

Conoce las vendimias

Las vendimias son un momento clave en la cosecha de uva para producir vino, los enólogos y bodegueros se adentran más en las características del vino y evalúan la calidad que puede alcanzar durante esta cosecha. En las regiones vitivinícolas son tan importantes, que se han vuelto una gran fiesta que atrae a expertos y a entusiastas por igual. En Chihuahua se celebran cada año entre julio y octubre.



1 En Ciénega de Castilla disfruta sus vinos en medio de una experiencia enoturística.

2 En los viñedos inicia la historia, desde el nacimiento de la vid, el brote y crecimiento de hojas hasta la floración.

VIÑEDOS ENCINILLAS

A inicios de septiembre este viñedo organiza el **Festival de la Vendimia** donde se realizan actividades como la bendición de la cosecha, recorridos por las bodegas y la capilla de la hacienda, pisada de uva y creación de un vino personalizado, además de una comida de tres tiempos para maridar los distintos vinos de

su producción. Los campos de vid se encuentran además en un escenario imponente rodeado por montañas y entre el paso del Camino Real de Tierra Adentro y un Santuario de Vida Silvestre que resguarda especies en peligro de extinción.

DÓNDE

A 78 km al norte de la ciudad de Chihuahua, sobre la carretera a Ciudad Juárez.

T. 800 362 8466

www.vinosencinillas.com

[Encinillas](#)

Venta de boletos en el Restaurante La Casona

Av. Melchor Ocampo 430, Zona Centro, Chihuahua.

T. 614 410 00 63

Horario: L - S 8:00 a 00:00 hrs.,

D de 13:00 a 18:00 hrs.

BODEGA TRES RÍOS

Ofrece la primera **ruta del vino** en sus cuatro viñedos y su bodega, para conocer sus distintas uvas mientras caminas por su hacienda y rancho que brindan un ambiente acogedor.

DÓNDE

Previa cita T. 614 354 9127

www.tres-rios5.webnode.mx

[rutatresrios](#) [RutaTresRios](#)

VIÑEDOS CAVALL 7

A finales de septiembre abren sus puertas para celebrar las vendimias, el recorrido ofrece vino gratis, exposiciones artísticas, foodtrucks y música en vivo.

DÓNDE

Km 82, Chihuahua, Saucillo, Delicias

T. 639 119 1229

www.cavall7.com

VIÑEDOS PASADO MERIDIANO

Tiene recorridos, catas, charlas con sommeliers, música en vivo y comida diversa para maridar sus etiquetas. Hay visitas guiadas y un restaurante abierto al público para conocer su producción.

DÓNDE

Carretera Cd. Aldama tomar a la derecha el libramiento rumbo a Cd. Delicias.

Restaurante: S y D 12:00 a 21:00 hrs.

Recorridos: S de 14:00 a 17:00 hrs.

(previa reservación)

www.pasadomeridiano.mx

[VinosPasadoMeridiano](#)

[vinicolapasadomeridiano](#)

EL MOLINO DE DON TOMÁS

Hacia Santa Isabel se desarrolla este proyecto más joven, que comenzó en 2019 y hoy ofrece una de las experiencias enoturísticas más completas de la región. En el paisaje inmenso y montañoso que lo rodea, un ambiente pintoresco, rústico y cálido recibe a los visitantes tanto en su restaurante o en visitas guiadas, como a su vendimia para degustar sus uvas: Cabernet Sauvignon, Merlot, Moscatel, Chenin Blanc y Alicante. Toma nota y no dejes de probar una de sus "chavelas".

DÓNDE

Rancho Rústico Naranja s/n /N, La Estación, Santa Isabel.

T. 614 349 1761

www.elmolinodontomas.mx

[molinodontomas](#)

Horario: S y D 15:00 a 18:00 hrs.

CIÉNEGA DE CASTILLA

Cerca de la capital, este viñedo ofrece una de las mejores experiencias enoturísticas del estado: desde recorridos guiados por un sommelier, degustaciones, picnics, excursiones, cenas, paseos en cuatrimoto o kayak, hasta cabañas para alojarse en medio de los sembradíos. Durante las catas podrás probar tres de sus diferentes uvas y conocer a fondo el proceso de cultivo y vinificación, vale la pena quedarse un poco más para deleitarse en su hotel boutique donde los huéspedes se encuentran rodeados de naturaleza para descansar lejos de la ciudad.

DÓNDE

Ciénega, Ciénega de Castillos.

T. 614 224 8708

www.vinedocienegadecastilla.com

hola@vinedocienegadecastilla.com

[vinedocienegadecastilla](#)

PRODUCTO VID



NO PIERDAS DE VISTA FESTIVAL VINORTE

Hasta inicios de 2021 se contabilizaban más de 70 etiquetas; las diferentes zonas productoras albergan hasta 30 variedades y se localizan en Bachíniva, Delicias, Sacramento, Encinillas y Chihuahua. Los 60 viticultores asentados en el estado, han logrado obtener más de 200 premios nacionales e internacionales. Para dar a conocer más sobre toda esta industria en Chihuahua el

Festival Vinorte ocurre una vez al año normalmente en algún parque o plaza más accesible a la población. Para acercar la producción de las vitivinícolas a la gente, se ofrece música en vivo, catas con sommeliers, exposiciones de arte y área de alimentos. Checa toda la información antes de tu visita en:

[vinortemx](#)





SOTOL, EL DESTILADO ANCESTRAL

En la otra cara de los destilados existe una planta similar al agave, pero más bien de la familia de las lechuguillas, de nombre sotol o sereque. Según registros esta especie ha acompañado a los pobladores de estas zonas desde hace 10,000 años aproximadamente. Siguiendo los pasos de la tradición de estas tierras adentrémonos mucho tiempo atrás, cuando aún no existía América y más bien los habitantes de esta región del mundo no sabían de fronteras.

En vestigios encontrados en lo que hoy es la parte central del norte de México y el sur de Estados Unidos, se han descubierto fibras del sotol o *Dasyliirion*, lo que hace suponer que se usaba en vestimenta y como alimento. Los seris, rarámuris y apaches además, tenían hornos bajo tierra donde fermentaban la base de la planta y extraían un líquido que bebían en sus ceremonias sagradas.

La sabiduría de este proceso se mantuvo viva durante la conquista, a pesar de la mirada despectiva de conquistadores y la nueva sociedad. Y durante el siglo xx, en tiempos revolucionarios y en tiempos de la Guerra Cristera, las vinatas (o destilerías de sotol) siguieron escondidas ante una expresa persecución de los revolucionarios y luego, del gobierno.

Son pocos los que, bajo el anonimato, y en destilerías itinerantes fueron pasando el conocimiento a

nuevos discípulos. Como el caso de Eduardo Arrieta, que es reconocido hoy como el gran educador de varias generaciones y líder de colectivos diversos de productores artesanales.

EN LA ACTUALIDAD

Si bien el sotol ya cuenta incluso con denominación de origen desde el 2004, apenas hace diez años sus agricultores seguían escondidos, manteniendo un perfil bajo. Y aunque hoy se pueden conseguir sotoles comerciales o industriales, quienes conocen bien a esta noble planta saben que no hay nada como el líquido que se parece al que bebían sus ancestros.

Las cabezas de sotol se fermentan con agua, buscando que las levaduras comiencen a transformar el azúcar en alcohol, después de este primer paso y cuando el brebaje ya burbujea, se cuece en un hoyo en el suelo bajo una cama de piedra, palma y tierra. Después se muele (antes con hachas y a mano) y la mezcla se lleva a un alambique de cobre y tronco hueco, para luego pasar por un tubo (llamado serpiente) que transforma los vapores en el líquido.

El maestro vinatero es quien decide el perfil que le dará a la bebida, que pasa por un proceso de tres destilaciones para “emparejarla” hasta que esté cerca de los 50 grados de alcohol, que es lo ideal para equilibrarlo.

La gran mayoría de las plantas actualmente son silvestres y crecen a lo largo y ancho de desiertos y bosques (su resistencia y nobleza les permite adaptarse a diferentes climas y por lo tanto las notas del destilado cambian de región a región). Aunque varios productores también las reproducen en invernaderos para luego sembrarlas en el campo.

En el estado se calcula que hoy hay aproximadamente 40 vinateros, entre los que se cuentan los nuevos sotoleros: una generación que está en la búsqueda de crear nuevos sabores dentro del destilado, además de preservar los antiguos.

Y así como hay sotoles aún escondidos entre las brechas que serpentean los paisajes chihuahuenses, también hay otros que han abierto las puertas en el mundo a esta bebida poco conocida pero de una calidad superior: el sotol **Noche Luna** de **Casa Lumbre**, que tiene entre sus socios al mexicano Ricardo Pico y al músico Lenny Kravitz y a partir de su lanzamiento en octubre de 2022 se ha dado a conocer en Nueva York, París y la Ciudad de México.

Este es uno de los tesoros mejor guardados del desierto norteamericano, es un elixir único que sabe a resiliencia y nos invita a paladear un pedazo de esta tierra y por supuesto, a saborear a Chihuahua.

Ciudad Aldama

Es considerada la capital del sotol. Es una zona muy cercana de la capital, por el aeropuerto de la ciudad, y ofrece varios lugares donde probar un buen destilado para no irte sin conocerlo:

CASA RUELAS

Este sitio tiene una larga tradición de más de 150 años en la que la familia Ruelas continúa con este legado, sembrando y recolectando cuatro variedades de plantas con más de 16 años de vida y creando 25 variedades de sotol, entre los que destaca el Oro de Coyame Joven, un sotol ligeramente herbáceo y cítrico con toques frutales. En 2021 la casa ganó la medalla de oro en el Concurso Internacional de Licores Sip Awards, así como el Premio a la Innovación. Al visitar su destilería, puedes ver el proceso de creación de la bebida.

DÓNDE

Camargo 316, Zona Centro.

T. 614 217 3960

Horario: L - V de 9:00 a 17:00 hrs., S de 9:00 a 14:00 hrs., D de 11:00 a 15:00 hrs.

casaruelas.myshopify.com

[sotolcasaruelas](#)

SOTOL COYAMITO

Es otro lugar tradicional en Aldama, es la destilería y tienda; un espacio sencillo, pero con muchas opciones para degustar: desde los clásicos jóvenes o reposados hasta los saborizados con nuez o chapulines y las cremas de sotol.

DÓNDE

T. 614 252 5449

Horario: L - D 9:00 a 20:00 hrs.

[Sotol-Coyamito](#)



1 El alambique separa con mayor precisión los alcoholes que contiene el mosto.

2 Las barricas de roble francés le dan al sotol color, sabor y aroma.

3 Disfrútalo como aperitivo o digestivo.

Ciudad de Chihuahua

BAR MÁGICO

Es un santuario de destilados nacionales donde por supuesto la gran anfitriona es la bebida regional. Aquí encontrarás todo tipo de sotoles y sentirás las distintas notas en ellos, así como las diferencias que se perciben gracias a los diversos procesos con que se preparan. Además, los puedes probar transformados en coctelería. Es un lugar ideal para conocer el famoso sotol Noche Luna, cuyo nombre se inspira en un conocido corrido chihuahuense.

DÓNDE:

Av. Independencia 1204, Centro, Zona Centro.

T. 614 136 4966

Horario: D – M de 17:00 a 00:00 hrs., J de 17:00 a 01:00 hrs., V y S de 17:00 a 2:00 hrs.

[f Elmagicobar](#)

[@el_magicobar](#)

SULĀWE

En Distrito 1, la zona nueva de la Ciudad de Chihuahua, se encuentra este espacio más contemporáneo donde degustar las creaciones del chef Christian Duthoy. Entre platillos variados al grill y ahumados, podrás sumar el sabor de distintos vinos

y sotoles de la región. Es una buena idea para acompañar tu comida con un complemento ideal para beber.

DÓNDE

Citadela, Condominio Quorum Local 101, Distrito 1 / CCU.

T. 614 250-2328

[sulawe.mx](#)

[f SulaweMx](#)

[@sulawe.mx](#)

DESTILERÍA CERVANTES

Fuera de la capital encontrarás un sotol fuerte y ahumado con sabor a leña y tierra. Este lugar vende su destilado directo en la tienda o vía internet y se encuentra en el municipio de Coyame, a una hora aproximadamente de Chihuahua, que por su enorme extensión desértica y la abundancia de esta especie, fue renombrado Coyame del Sotol en el año 2000.


DÓNDE

Cuahtémoc s/n, Coyame.

T. 614 161 4120

Horario: L – J de 9:00 a 17:00 hrs., V de 9:00 a 16:00 hrs., S de 9:00 a 13:30 hrs.

sotolcervantes@gmail.com



1 La fermentación provoca variaciones en la calidad del producto final.

2 Piñas cocidas de la planta de sotol o sereque como le llaman los rarámuris.

3 La Sotolería, el lugar que hace honor a esta bebida emblemática del norte de México.



NO PIERDAS DE VISTA EL MUSEO DEL VINO Y EL SOTOL

Fue inaugurado en el 2021. Consta de dos salas que muestran la historia de ambos, la información de las plantas y su cultivo, los procesos realizados para crear estas importantes bebidas y un interesante recorrido en la Ex Hacienda San José del Torreón. Tiene un comedor con platillos típicos y la idea es que también se den a conocer distintas marcas y productores de ambas.

Dónde

A 22 km al noroeste de la ciudad de Chihuahua por la autopista 45

Horario: M a D de 10:00 a 17:00 hrs.

Ciudad Juárez

LA SOTOLERA

Además de la majestuosidad de las dunas cercanas, aquí encontrarás este restaurante cuya bebida especial es, por supuesto, el sotol en muchas variedades. Prueba alguno de sus cócteles, como el Rarámuri con sabor a jamaica y canela y si tienes suerte puedes ser parte de las lunadas que se organizan cuando el cielo está despejado. Es posible vivirla contratando un tour

previamente para también poder ver de cerca el proceso de destilación.

DÓNDE

Km 42, Samalayuca, Chih.

T. 656 279 1624

Horario: S y D 12:00 a 19:00 hrs.

[f LaSotolera](#)

[@lasotolera](#)

Tour a La Sotolera con:

tourporjuarez.com/lasotolera

